

ANGERS (49)

P.S.M.V.

Plan de Sauvegarde et de Mise en Valeur
document d'urbanisme pour le coeur du
SITE PATRIMONIAL REMARQUABLE

Plan du Diagnostic patrimonial

COUPE URBAINE

Étude sous la maîtrise d'ouvrage d'Angers Loire Métropole
avec le concours de la DRAC des Pays de la Loire et de la Ville d'Angers

Équipe chargée d'étude, Architectes du patrimoine et urbanistes :
Agence Paume, Villes, Paysages & Mobilités
Céline Viaud, Guillaume Boué, Richard De Santiago (SIG).

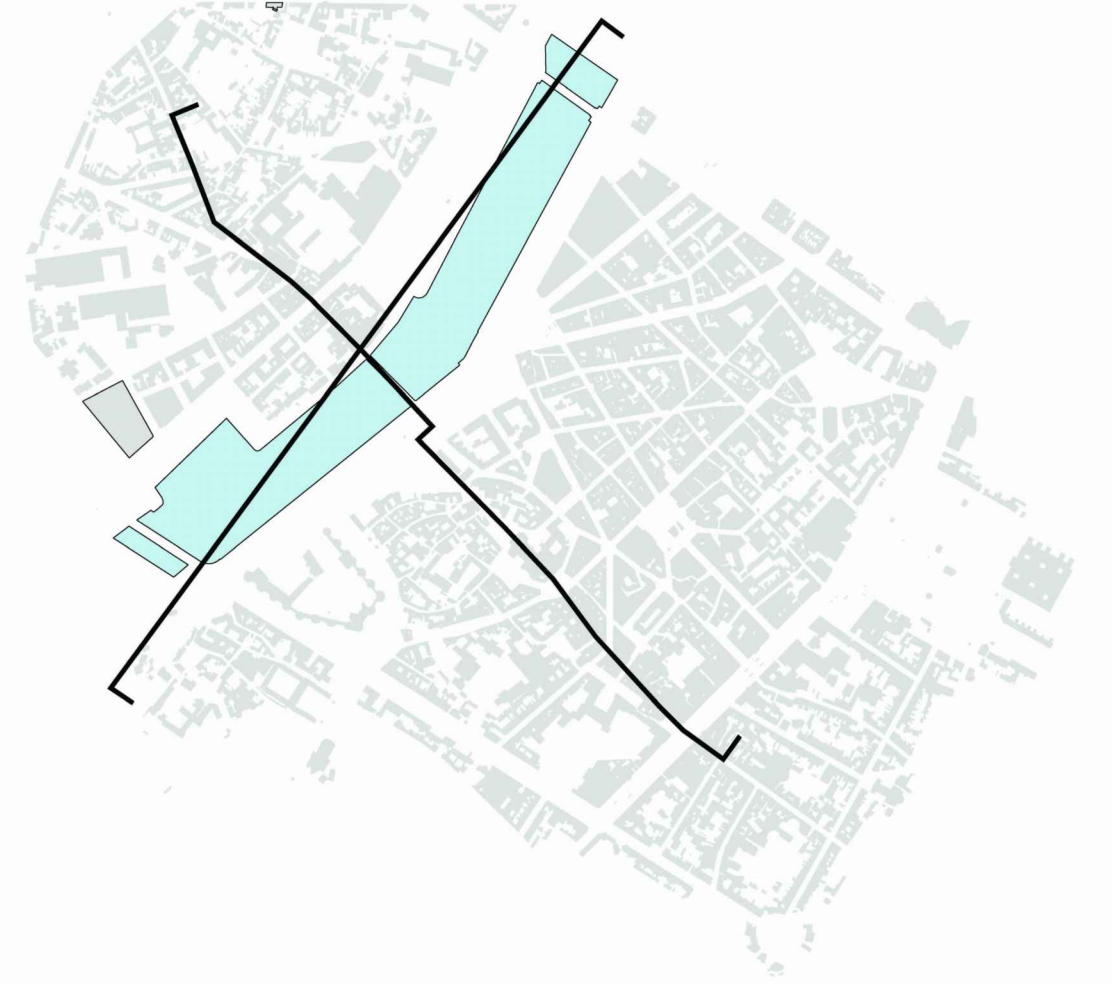
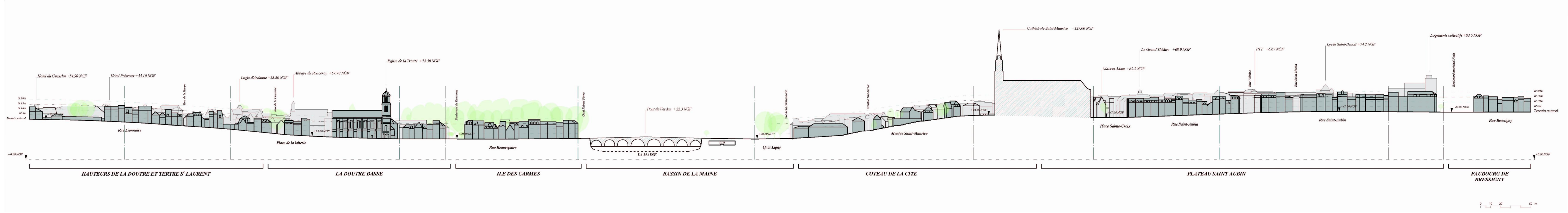
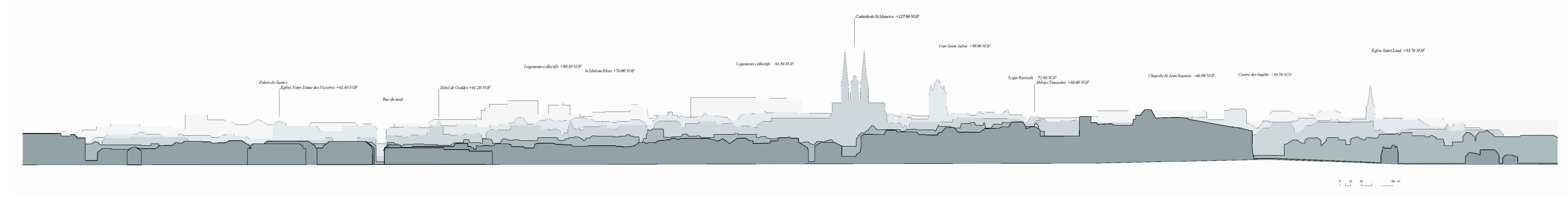

avec la participation de :
Pol Vendeville, Docteur en Histoire (Chroniques Conseil) - Bénédicte Fillion Braguat,
Docteure en Histoire de l'art.



Echelle: 1/2500°
Dessin : R.De Santiago, PAUME
1940_PLAN_PAYSAGE_URBAIN_v1.dwg

pièce n° A-4

Édité le 22 décembre 2022



APPROUVÉ

Vu pour être annexé à l'arrêté du préfet de Maine et Loire
en date du 16 octobre 2024.

Pour le préfet et par délégation
le chef du Bureau des procédures environnementales et foncières,

SÉBASTIEN TOURAINE