PLAN LOCAL D'URBANISME INTERCOMMUNAL

RG 1

DÉCLARATION DE PROJET EMPORTANT MODIFICATION DU PLUI (RÉVISÉ) D'ALM

ANGERSLOIREMETROPOLE.FR/PLU

un TERRITOIRE EN MOUVEMENT

angers loire métropole
communauté urbaine

Le contexte

- La Commune de Beaucouzé souhaite répondre au plus vite à son objectif de création d'un Terrain d'Accueil des Gens du Voyage *(TAGV)*, prévu en 2020 selon le Schéma Départemental d'Accueil et d'Habitat des Gens du Voyage.
- Le précédent terrain identifié, sur le secteur de la Bourrée, est supprimé par voie de modification (en cours).
- Suite à un travail d'analyse portant sur plus de 22 terrains, 2 terrains potentiels ont été identifiés, les seuls à remplir toutes les conditions d'accueil d'un tel projet.
- La concertation préalable et l'évaluation environnementale auront pour objet de déterminer le meilleur terrain parmi ces 2 options possibles.

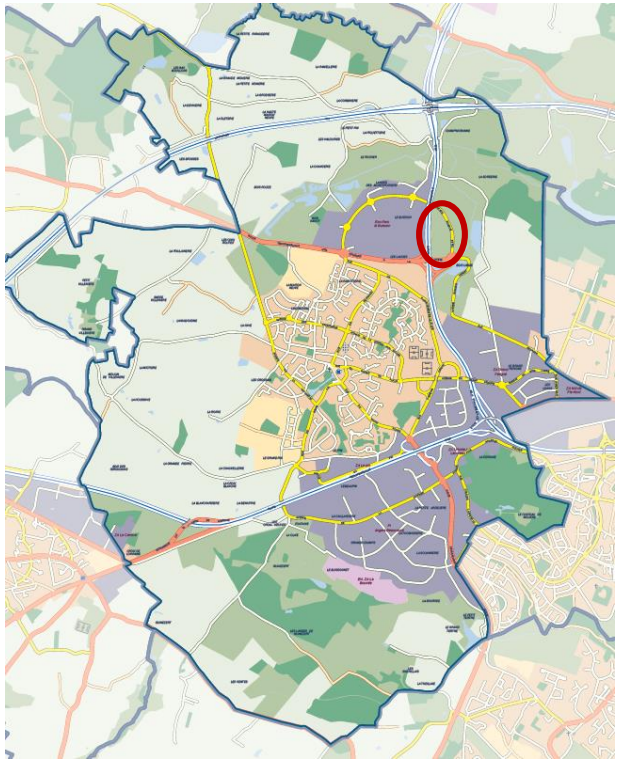

Objet de la modification

Délimitation d'un nouveau Secteur de Taille et de Capacité Limitée (STECAL), à vocation d'accueil des gens du voyage.

Pièce modifiée : Plan de zonage (création d'un STECAL Nn)

Présentation des 2 terrains potentiels

2 terrains en vis-à-vis
à l'est de l'Atoll,
de chaque côté de
l'avenue Gustave Eiffel

Document approuvé soumis à modification

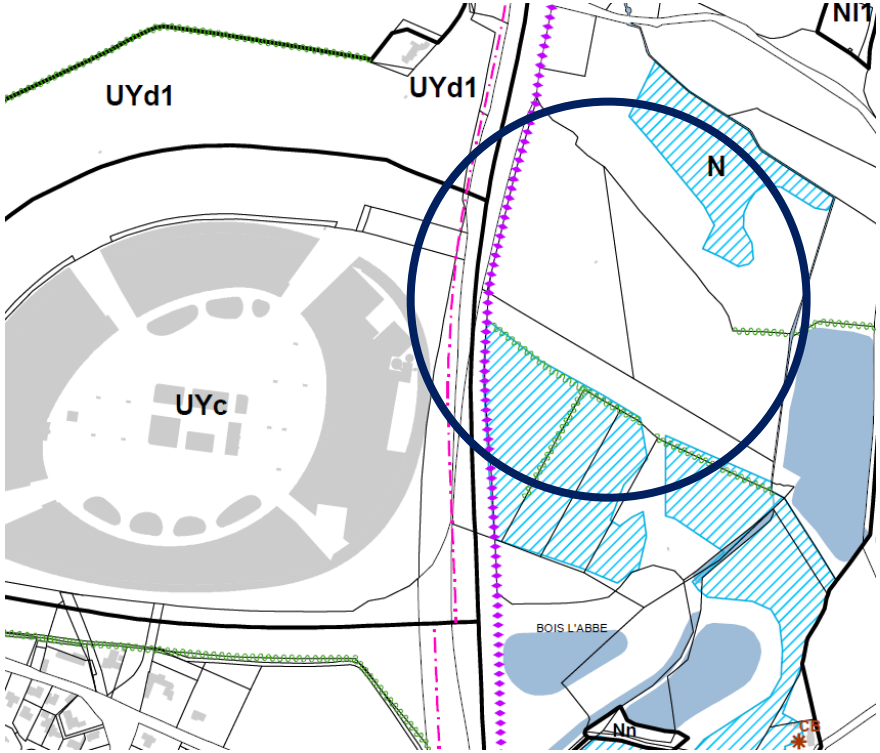
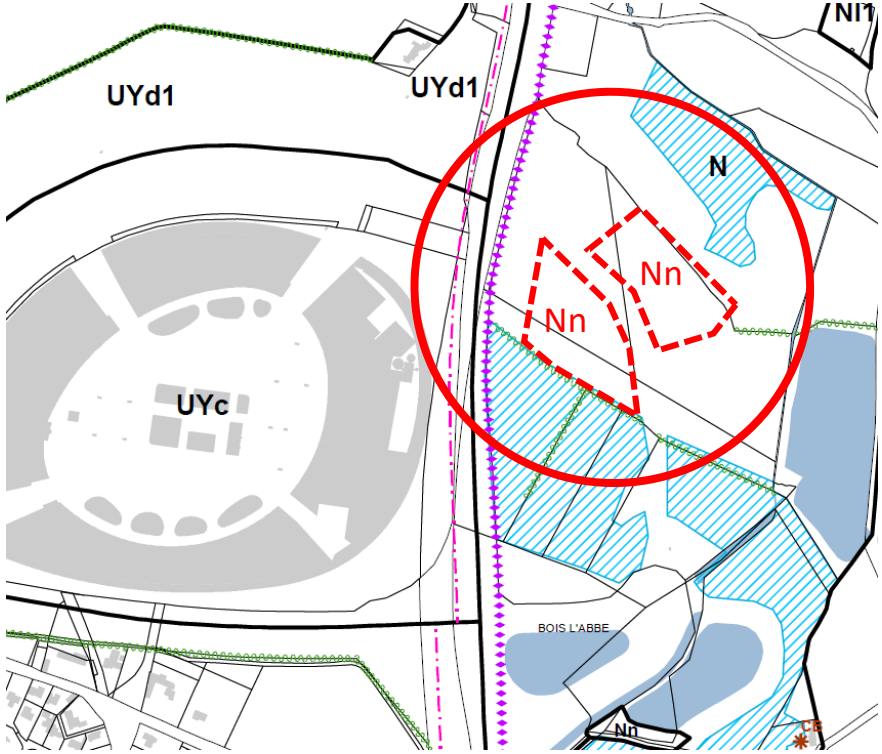
Modification proposée (un seul des 2 Stecal sera créé)