





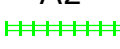


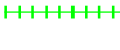
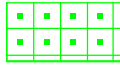



















6.1.2. PLAN DES SERVITUDES D'UTILITÉ PUBLIQUES

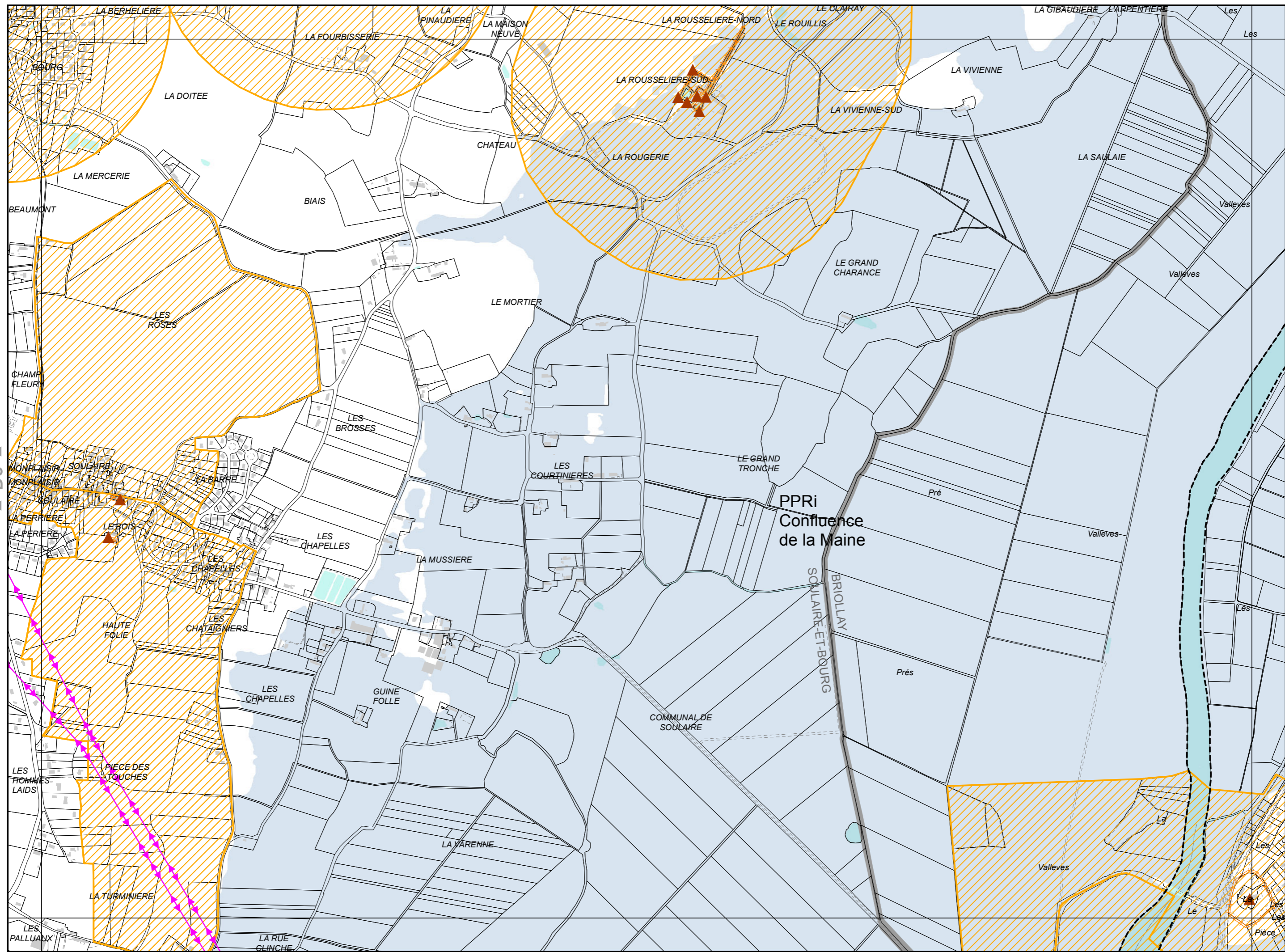
MISE À JOUR N°2





- AC1 - Protection des monuments historiques classés et inscrits

-  AC2 - Protection des sites classés et inscrits
-  AC3 - Réserve Naturelle Régionale
-  AC4 - Site Patrimonial Remarquable
-  A2 - Canalisation souterraine d'irrigation
-  A3 - Dispositif d'irrigation
-  A4 - Conservation des eaux
-  A5 - Canalisation d'eau et d'assainissement
-  A9 - Zone Agricole Protégée
-  AS1 - Conservation des eaux de surface
protection immédiate  protection rapprochée
-  EL3 - Navigation
-  I3 - Gaz
-  I4 - Electricité

- PM1 - Plan de Prévention des Risques inondation

-  PPRi Loir
-  PPRi Oudon Mayenne
-  PPRi Sarthe
-  PPRi Val d'Authion
-  PPRi Val du Louet
- PM2 - Site constituant une menace pour la sécurité et la salubrité publique

- PM3 - PPRT

- PT1 et PT2 - Télécommunications
Protection des centres de réception ou d'émission

- PT3 - Télécommunications
Communications

- T1 - Voies ferrées

- T5 - Relations aériennes




Sources :
 ©DGFIP Cadastre, 2016. Tous droits réservés.