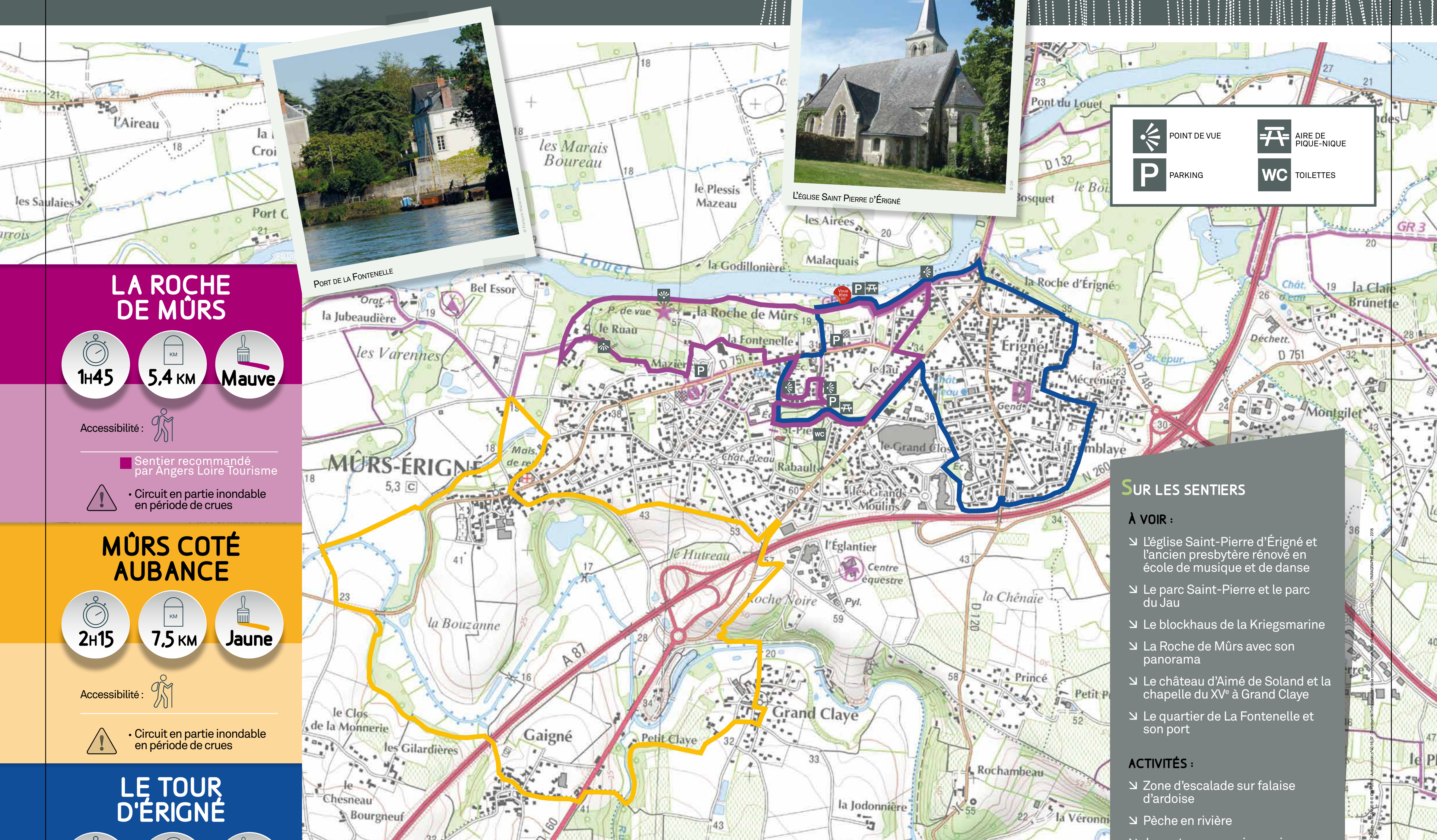
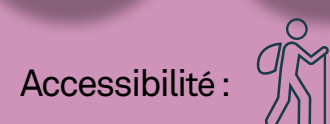




MÛRS-ÉRIGNÉ



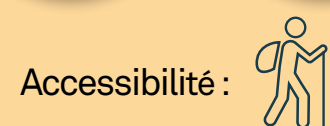
LA ROCHE DE MÛRS



Sentier recommandé par Angers Loire Tourisme

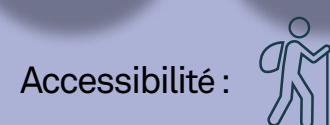
- Circuit en partie inondable en période de crues

MÛRS COTÉ AUBANCE



- Circuit en partie inondable en période de crues

LE TOUR D'ÉRIGNÉ



- Circuit en partie inondable en période de crues

BALISAGE DES SENTIERS

NORME FFRP

- Bonne direction
- Tourner à gauche
- Tourner à droite
- Mauvaise direction

GUIDE DES SENTIERS

Retrouvez les sentiers pédestres de l'agglomération angevine sur www.angersloiretourisme.com et angersloiremetropole.fr

Ventes de topoguides à la boutique d'Angers Loire Tourisme, 7 place Kennedy à Angers.

INFORMATIONS

MAIRIE DE MÛRS-ÉRIGNÉ
info@ville-murs-erigne.fr
Tél : 02 41 79 78 77

www.murs-erigne.fr
Autres : Club Alpin Français Anjou
5 rue Guérin - 49100 Angers
Tél. 02 41 600 999



SUR LES SENTIERS

À VOIR :

- L'église Saint-Pierre d'Érigné et l'ancien presbytère rénové en école de musique et de danse
- Le parc Saint-Pierre et le parc du Jau
- Le blockhaus de la Kriegsmarine
- La Roche de Mûrs avec son panorama
- Le château d'Aimé de Soland et la chapelle du XV^e à Grand Claye
- Le quartier de La Fontenelle et son port

ACTIVITÉS :

- Zone d'escalade sur falaise d'ardoise
- Pêche en rivière
- Jeux et espaces pique-nique dans parcs arborés

TÉLÉCHARGER
LES FICHES SENTIERS

