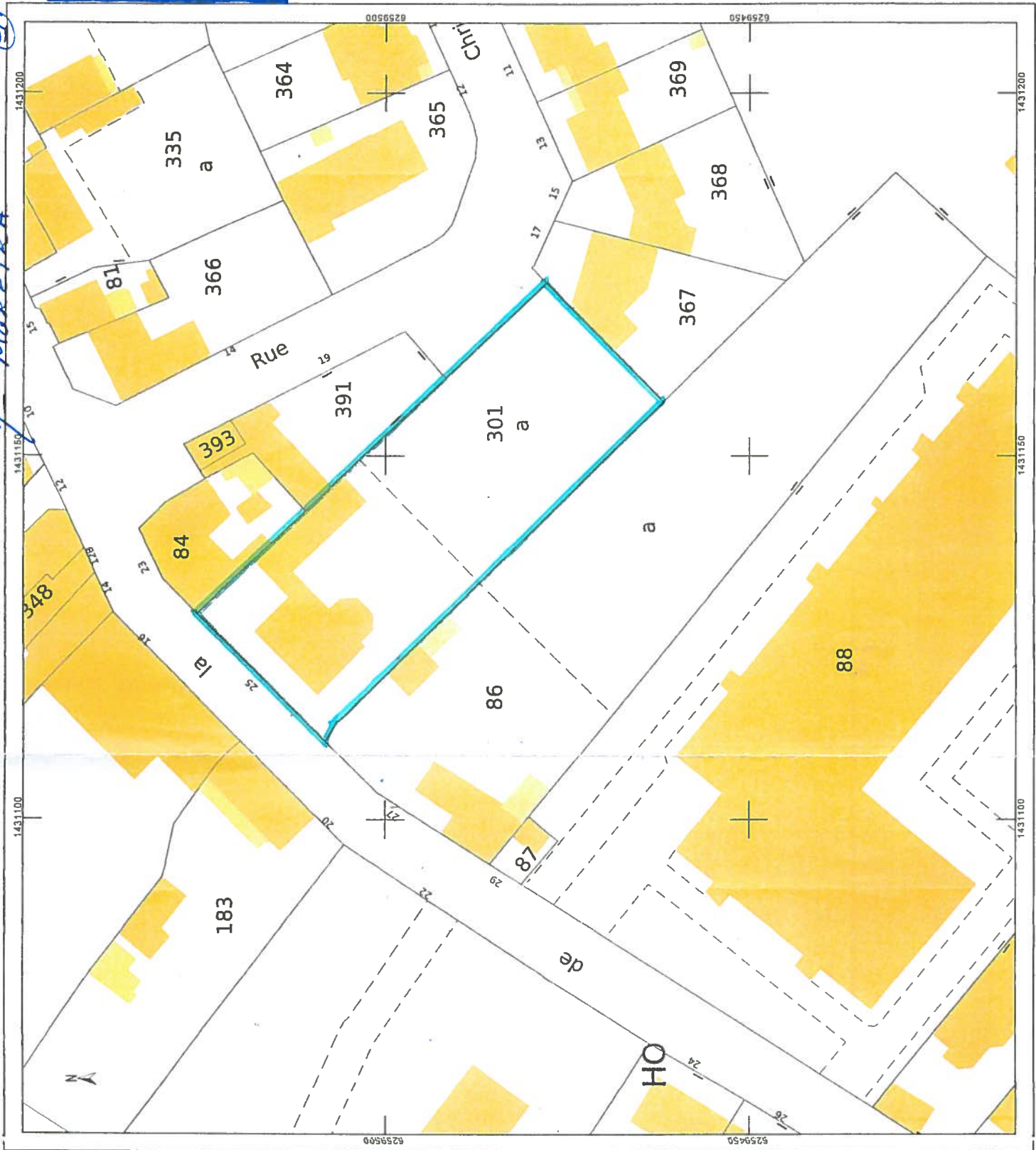
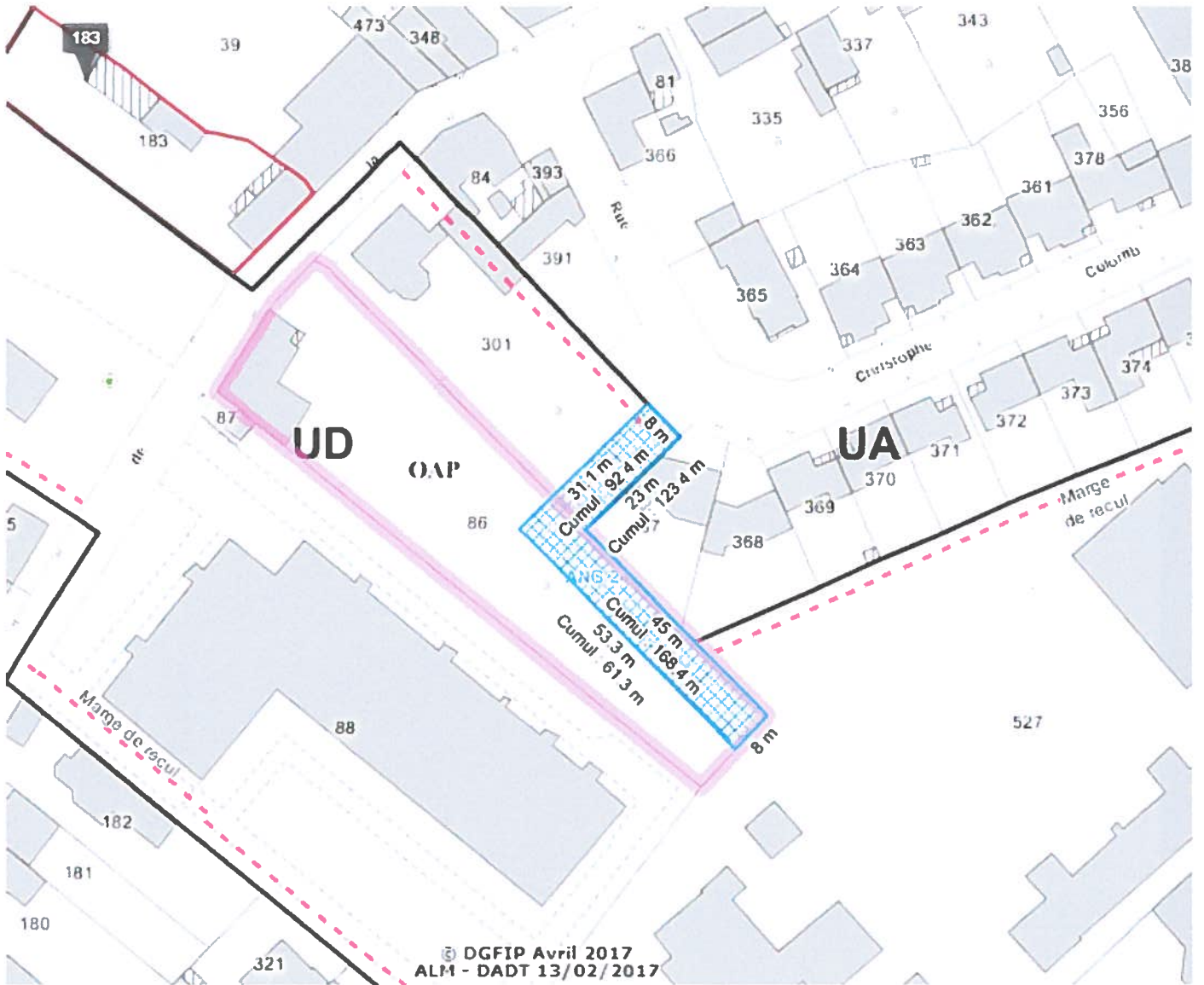


de MAREIRA



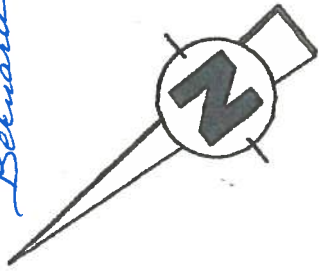
DIRECTION GÉNÉRALE DES
FINANCES PUBLIQUES
EXTRAIT DU PLAN CADASTRAL
INFORMATISÉ

Département : MAINE ET LOIRE Commune : ANGERS	Section : HO Feuille : 000 HO 01 Échelle d'origine : 1/1000 Échelle d'édition : 1/500 Date d'édition : 13/10/2011 (fuseau horaire de Paris) Coordonnées et projection : RGF93CC47	Le plan visualisé sur cet extrait est géré par le centre des impôts foncier suivant : ANGERS CENTRE DES IMPÔTS FONCIER 49044 49044 ANGERS tél. 02 41 24 41 00 - fax 02 41 24 41 24 cdif.angers@dgfip.finances.gouv.fr	Cet extrait de plan vous est délivré par : cadastre.gouv.fr ©2011 Ministère du budget, des comptes publics, de la fonction publique et de la réforme de l'Etat
--	---	--	--

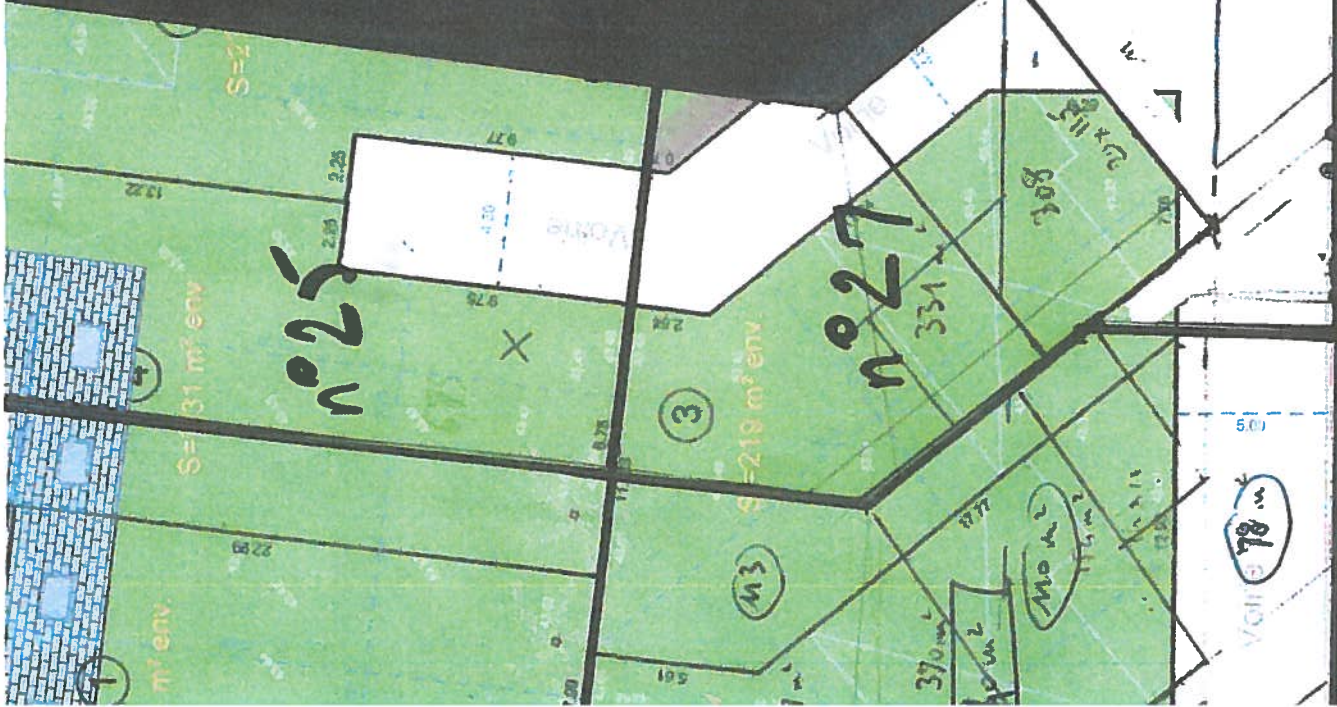
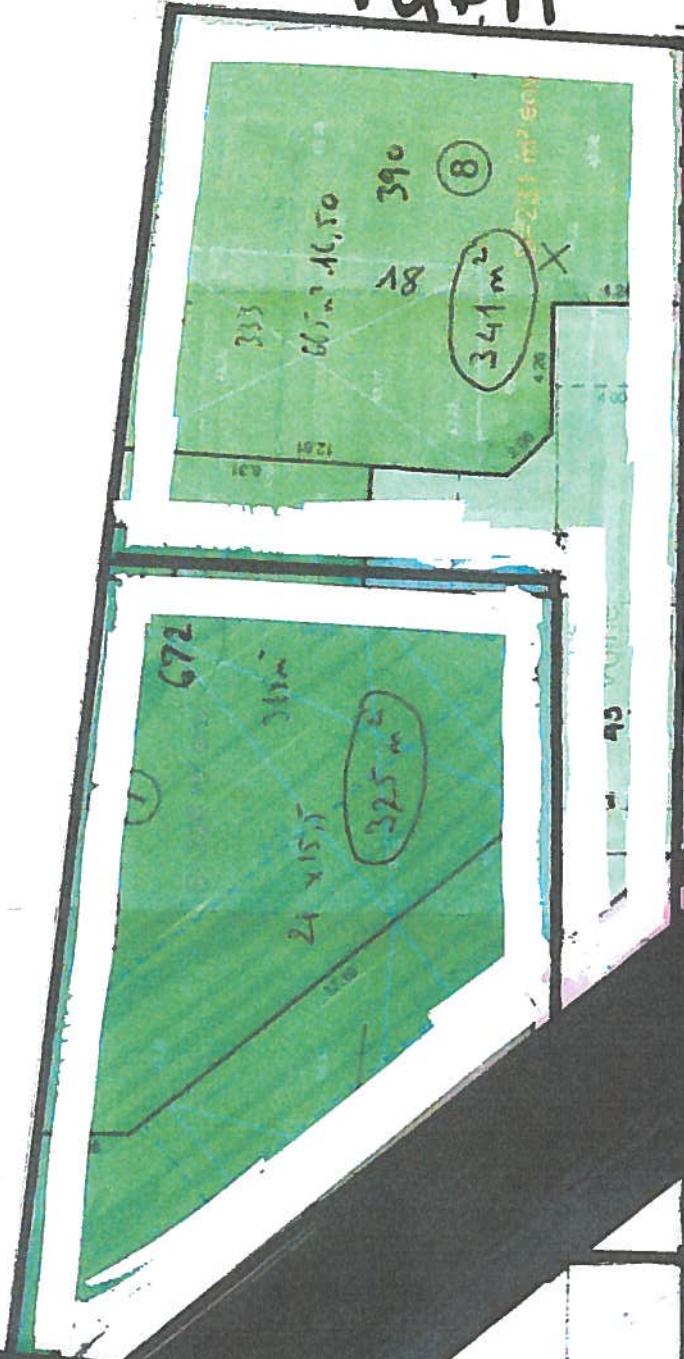


Ch. Colours

Dr. Horvath
Bernard X



195M



n° 29 Residence Beauvillier