PLAN LOCAL D'URBANISME INTERCOMMUNAL

# 5.2. RÈGLEMENT GRAPHIQUE

## 5.2.2. ANNEXES AU PLAN DE ZONAGE

Imprimerie Ville d'Angers - Angers Loire Métropole

**ARRÊT DE PROJET**

PROJET ARRÊTÉ PAR LE CONSEIL COMMUNAUTAIRE DU 14 DÉCEMBRE 2015

**ARRÊTÉ D'ENQUÊTE PUBLIQUE LE**

ENQUÊTE PUBLIQUE DU

AU

VU POUR ÊTRE ANNEXÉ À L'ARRÊTÉ SUSMENTIONNÉ

POUR LE PRÉSIDENT,
LE VICE-PRÉSIDENT DÉLÉGUÉ,

DANIEL DIMICOLI

angers loire métropole
communauté d'agglomération

# ANNEXE 1

## LISTE DES EMPLACEMENTS RÉSERVÉS

# ANNEXE 2

## PÉRIMÈTRES D'ATTRACTIVITÉ DES TRANSPORTS EN COMMUN PAR APPLICATION DES RÈGLES DE STATIONNEMENT

# ANNEXE 3

## SECTEURS À PLAN MASSE

# ANNEXE 1

## LISTE DES EMPLACEMENTS RÉSERVÉS

## ANGERS LOIRE METROPOLE

| DÉNOMINATION | EMPRISE | BÉNÉFICIAIRE | OBJET |
|---|---|---|---|
| INT 01 | 814 497 m² | Etat | Autoroute A11 |

## ANGERS

| DÉNOMINATION | EMPRISE | BÉNÉFICIAIRE | OBJET |
|---|---|---|---|
| ANG 01 | 710 m² | Commune | Accès piéton chemin des Capucins |
| ANG 02 | 174 m² | Commune | Accès piéton au jardin des Beaux-Arts par la rue des Lices |
| ANG 03 | 526 m² | Commune | Passage piéton à la promenade du Bout du Monde |
| ANG 04 | 4 243 m² | Commune | Réalisation d'un parc (angle rue de la Madeleine/ rue des Trois Moulins) |
| ANG 05 | 1 003 m² | Commune | Liaison piétonne, impasse du Chêne Vert vers la rue René Rabault |
| ANG 06 | 481 m² | Commune | Continuité piétonne et verte rue Ménélick |
| ANG 07 | 114 m² | Commune | Liaison douce entre la rue Auguste Gautier et le square Maurice Blanchard |
| ANG 08 | 62 m² | Commune | Liaison piétonne de la rue de l'Aubépin à la rue de la Quenillière |
| ANG 09 | 362 m² | Commune | Accès au niveau du n° 60 avenue Victor Châtenay |
| ANG 10 | 3 970 m² | Commune | Voie nouvelle entre la rue Eblé et la rue de Frémur |
| ANG 11 | 3 780 m² | Commune | Prolongement de la promenade de la Baumette |
| ANG 12 | 1 081 m² | Commune | Aménagement du carrefour du boulevard Bédier et de l'avenue De Lattre de Tassigny |
| ANG 13 | 924 m² | Commune | Élargissement de la rue du Haut des Éclateries |

## ANGERS

| DÉNOMINATION | EMPRISE | BÉNÉFICIAIRE | OBJET |
|---|---|---|---|
| ANG 14 | 381 m² | Commune | Élargissement de l'avenue Maurice Tardat |
| ANG 15 | 663 m² | Commune | Prolongement de la rue Panneton |
| ANG 16 | 4 086 m² | Commune | Prolongement de la rue André Bocquel jusqu'à la rue des Capucins |
| ANG 17 | 1 456 m² | Commune | Élargissement de la rue Auguste Gautier |
| ANG 18 | 2 154 m² | Commune | Élargissement de la rue du général Lizé |
| ANG 19 | 4 774 m² | Commune | Aménagement du carrefour entre la rue du Grand Montrejeau et la rue Gandhi |
| ANG 20 | 2 588 m² | Commune | Amélioration de la voirie avenue De Lattre de Tassigny |
| ANG 21 | 4 233 m² | Commune | Accès au stade du lac de Maine, rue Montesquieu |
| ANG 22 | 979 m² | Commune | Élargissement de la rue des Capucins |
| ANG 23 | 1 619 m² | commune des Ponts-de-Cé | Réaménagement de la rue Edouard Guinel |
| ANG 24 | 609 m² | Commune | Création d'un accès rue Christophe Colomb |
| ANG 25 | 89 m² | Commune | Alignement de voirie rue du Petit Arceau |
| ANG 26 | 328 m² | Commune | Alignement de voirie rue de la Barre |
| ANG 27 | 1 415 m² | Commune | Alignement de voirie chemin du Bois Brault |
| ANG 28 | 9 m² | Commune | Alignement de voirie Passage Beauregard |
| ANG 29 | 275 m² | Commune | Alignement de voirie rue Chantilly |
| ANG 30 | 226 m² | Commune | Alignement de voirie rue Chef de ville |
| ANG 31 | 51 m² | Commune | Alignement de voirie rue du Colombier |
| ANG 32 | 187 m² | Commune | Alignement de voirie rue Delaage |
| ANG 33 | 18 m² | Commune | Alignement de voirie rue Eblé (angle rue de la Genvrie) |

## ANGERS

| DÉNOMINATION | EMPRISE | BÉNÉFICIAIRE | OBJET |
|---|---|---|---|
| ANG 34 | 147 m² | Commune | Alignement de voirie rue du Haut Pressoir |
| ANG 35 | 382 m² | Commune | Alignement de voirie rue Haute de Reculée |
| ANG 36 | 230 m² | Commune | Alignement de voirie rue de Laboulay |
| ANG 37 | 9 m² | Commune | Alignement de voirie rue de la Maître École |
| ANG 38 | 20 m² | Commune | Alignement de voirie rue d'Orgemont |
| ANG 39 | 578 m² | Commune | Alignement de voirie rue du Soleil Levant |
| ANG 40 | 14 m² | Commune | Alignement de voirie rue de Toucheronde |
| ANG 41 | 8 371 m² | ALM | Aménagement / sécurisation du chemin des Trois Paroisses (ER intercommunal avec Les Ponts-de-Cé) |
| ANG 42 | 803 m² | Commune | Aménagement d'espaces et d'équipements publics |
| ANG 43 | 502 m² | Commune | Élargissement de la rue des Longs Boyaux (ER intercommunal avec Trélazé) |

## AVRILLÉ

| DÉNOMINATION | EMPRISE | BÉNÉFICIAIRE | OBJET |
|---|---|---|---|
| AVR 01 | 4 074 m² | Commune | Aménagement du chemin dit de la Route de la Perrière |

## BEAUCOUZÉ

| DÉNOMINATION | EMPRISE | BÉNÉFICIAIRE | OBJET |
|---|---|---|---|
| BEA 01 | 14 661 m² | Commune | Aménagement d'un accès depuis la RD 523 |
| BEA 02 | 2 342 m² | Commune | Aménagement de voirie et du carrefour (Le Grand Pin) |
| BEA 03 | 278 m² | Commune | Aménagement de la rue des Ifs (élargissement) |
| BEA 04 | 1 054 m² | Commune | Aménagement de la rue des Ifs et aménagement du carrefour avec la rue de Haute Roche |

## BEAUCOUZÉ

| DÉNOMINATION | EMPRISE | BÉNÉFICIAIRE | OBJET |
|---|---|---|---|
| BEA 05 | 367 m² | Commune | Aménagement et élargissement de la rue au sud de la rue du Bourg de Paille |
| BEA 06 | 1 905 m² | ALM | Extension des capacités de stockage d'eau potable |
| BEA 07 | 345 m² | Commune | Aménagement de la rue de Montreuil (voirie et espaces publics) |
| BEA 08 | 1 172 m² | Commune | Aménagement de la rue de Montreuil (voirie et espaces publics) |

## BÉHUARD

| DÉNOMINATION | EMPRISE | BÉNÉFICIAIRE | OBJET |
|---|---|---|---|
| BEH 01 | 8 155 m² | Commune | Aménagement d'espaces naturels |
| BEH 02 | 9 236 m² | Commune | Aménagement d'espaces naturels |

## BOUCHEMAINE

| DÉNOMINATION | EMPRISE | BÉNÉFICIAIRE | OBJET |
|---|---|---|---|
| BOU 01 | 32 729 m² | Commune | Aménagement des Bords de Maine |
| BOU 02 | 1 696 m² | Commune | Aménagement permettant les déplacements des engins agricoles |
| BOU 03 | 3 161 m² | Commune | Aménagement d'une liaison douce |
| BOU 04 | 839 m² | Commune | Elargissement de voirie |
| BOU 05 | 87 598 m² | Commune | Aménagement des Bords de Maine |
| BOU 06 | 1 184 m² | Commune | Aménagement de l'espace public et de stationnement |
| BOU 07 | 74 m² | Commune | Aménagement de carrefour |
| BOU 08 | 4 370 m² | Commune | Aménagement du parking de la Piverdière |

## BRIOLLAY

| DÉNOMINATION | EMPRISE | BÉNÉFICIAIRE | OBJET |
|---|---|---|---|
| BRI 01 | 5 701 m² | Commune | Aménagement d'un espace vert à vocation touristique |
| BRI 02 | 9 341 m² | Commune | Aménagement d'un équipement public |
| BRI 03 | 2 920 m² | Commune | Aménagement de sécurisation de la RD 52 |
| BRI 04 | 2 388 m² | Commune | Aménagement de la centralité (secteur des Varennes) |
| BRI 05 | 420 m² | Commune | Aménagement d'une liaison piétonne |
| BRI 06 | 1 415 m² | Commune | Réalisation d'un aménagement paysager et d'une liaison piétonne |
| BRI 07 | 2 694 m² | Commune | Aménagement d'une liaison piétonne |
| BRI 08 | 48 m² | Commune | Élargissement de voirie (Chemin de la Guichardière) |
| BRI 09 | 117 m² | Commune | Accès vers le secteur de la Herse |
| BRI 10 | 692 m² | Commune | Création d'un accès au secteur du Grand Pressoir (Route de la Héripière) |
| BRI 11 | 405 m² | Commune | Création d'un accès au secteur du Grand Pressoir (Route de la Héripière) |
| BRI 12 | 420 m² | Commune | Création d'un accès au secteur du Grand Pressoir (Route de la Héripière) |
| BRI 13 | 1 090 m² | Commune | Élargissement de la voie du Clos des Tricottières |
| BRI 14 | 481 m² | Commune | Création d'un accès au secteur du Grand Pressoir (Route de la Chansonnière) |
| BRI 15 | 1 096 m² | Commune | Aménagement d'une liaison douce vers la gare |
| BRI 16 | 2 274 m² | Commune | Aménagement d'un terrain pour les gens du voyage |
| BRI 17 | 450 m² | Commune | Aménagement d'un parking public pour la gare |
| BRI 18 | 4 693 m² | Département | RD 52, aménagement de la levée |

## CANTENAY-EPINARD

| DÉNOMINATION | EMPRISE | BÉNÉFICIAIRE | OBJET |
|---|---|---|---|
| CAN 01 | 5 082 m² | Commune | Réalisation d'un sentier pédestre (secteur des «Poiriers») |
| CAN 02 | 3 751 m² | Commune | Aménagement de sentier en bord de Mayenne |
| CAN 03 | 1 471 m² | Commune | Extension du cimetière |
| CAN 04 | 229 m² | Commune | Création de voirie |
| CAN 05 | 1 114 m² | Commune | Aménagement du centre-bourg |
| CAN 06 | 7 674 m² | Commune | Aménagement d'un équipement public |
| CAN 07 | 871 m² | Commune | Elargissement de voirie |
| CAN 08 | 2208 m² | Commune | Aménagement d'un chemin de randonnée |

## ECOUFLANT

| DÉNOMINATION | EMPRISE | BÉNÉFICIAIRE | OBJET |
|---|---|---|---|
| ECO 01 | 118 m² | Commune | Aménagement d'un sentier pédestre |
| ECO 02 | 1 283 m² | Commune | Aménagement du centre-bourg |
| ECO 03 | 1 951 m² | Commune | Aménagement d'un équipement public et d'espace public |
| ECO 04 | 35 696 m² | Commune | Aménagement des bords de Sarthe |
| ECO 05 | 1 358 m² | Commune | Élargissement et aménagement paysager de la CV15, réalisation d'une liaison douce |
| ECO 06 | 888 m² | Commune | Aménagement d'une voie d'accès vers la zone des Ongrois |
| ECO 07 | 357 m² | Commune | Extension de la base nautique |

## ECUILLÉ

| DÉNOMINATION | EMPRISE | BÉNÉFICIAIRE | OBJET |
|---|---|---|---|
| ECU 01 | 954 m² | Commune | Extension du cimetière |

## FENEU

| DÉNOMINATION | EMPRISE | BÉNÉFICIAIRE | OBJET |
|---|---|---|---|
| FEN 01 | 3 511 m² | Commune | Élargissement CR n°4 bis |
| FEN 02 | 4 530 m² | Commune | Aménagement du centre-bourg |
| FEN 03 | 1 840 m² | Commune | Aménagement d'espace public et d'un parking |
| FEN 04 | 1 080 m² | Commune | Élargissement du chemin des granges |
| FEN 05 | 1 298 m² | Commune | Extension du cimetière |
| FEN 06 | 952 m² | Commune | Création d'un accès (Chemin du Port Albert) |
| FEN 07 | 1 158 m² | Commune | Création d'un accès au secteur du Petit Port (RD 768) |

## LA MEIGNANNE

| DÉNOMINATION | EMPRISE | BÉNÉFICIAIRE | OBJET |
|---|---|---|---|
| MEI 01 | 6 601 m² | Commune | Aménagement du site des fours à chaux |
| MEI 02 | 176 m² | Commune | Aménagement d'un accès public au plan d'eau |
| MEI 03 | 3 974 m² | Commune | Extension des installations sportives (2 sites) |
| MEI 04 | 3 553 m² | SIVM de Longuenée | Extension des équipements du SIVM |
| MEI 05 | 3 542 m² | SIVM de Longuenée | Aménagement d'une liaison douce : la Meignanne - le Plessis |
| MEI 06 | 913 m² | Commune | Aménagement d'un accès à l'extension Sud sur la RD122 |
| MEI 07 | 421 m² | Commune | Aménagement de parking en centre-bourg |
| MEI 08 | 784 m² | Commune | Aménagement d'une liaison routière Rue de la Mairie - rue Geoffroy de la Celle |
| MEI 09 | 476 m² | Commune | Aménagement d'une liaison douce le long du Brionneau |

## LA MEMBROLLE-SUR-LONGUENÉE

| DÉNOMINATION | EMPRISE | BÉNÉFICIAIRE | OBJET |
|---|---|---|---|
| MEM 01 | 4 530 m² | Commune | Extension du complexe sportif |
| MEM 02 | 1 670 m² | Commune | Aménagement et entretien des abords du Choiseau |
| MEM 03 | 829 m² | Commune | Aménagement de centre-bourg, quartier de l'ancienne mairie |
| MEM 04 | 3 047 m² | Commune | Aménagement d'un espace paysager tampon |
| MEM 05 | 4 974 m² | Commune | Extension de la station d'épuration |
| MEM 06 | 2 208 m² | Commune | Aménagement des jardins patrimoniaux |
| MEM 07 | 143 m² | SIVM de Longuenée | Aménagement d'une liaison douce : Le Plessis - La Membrolle |

## LE PLESSIS-GRAMMOIRE

| DÉNOMINATION | EMPRISE | BÉNÉFICIAIRE | OBJET |
|---|---|---|---|
| PLG 01 | 25 279 m² | Commune | Aménagement d'une voie de contournement du bourg |
| PLG 02 | 959 m² | Commune | Aménagement de carrefour du Clos Doreau et réalisation d'un équipement public |
| PLG 03 | 169 m² | Commune | Aménagement de carrefour rue de Baulieu |
| PLG 04 | 3 211 m² | Commune | Aménagement et élargissement de voirie rue de Beaulieu |
| PLG 05 | 2 353 m² | Commune | Création de voirie d'accès |
| PLG 06 | 1 158 m² | Commune | Agrandissement de la salle des fêtes |
| PLG 07 | 4 995 m² | Commune | Extension du bassin de gestion des eaux |

## LE PLESSIS-MACÉ

| DÉNOMINATION | EMPRISE | BÉNÉFICIAIRE | OBJET |
|---|---|---|---|
| PLM 01 | 20 866 m² | Commune | Extension des équipements sportifs |
| PLM 02 | 5 288 m² | Commune | Aménagement du centre ancien |
| PLM 03 | 955 m² | Département | Aménagement d'un accès secondaire au parking du château du Plessis-Macé |
| PLM 04 | 736 m² | SIVM de Longuenée | Aménagement d'une liaison douce : le Plessis - la Membrolle |

## LES PONTS-DE-CÉ

| DÉNOMINATION | EMPRISE | BÉNÉFICIAIRE | OBJET |
|---|---|---|---|
| PDC 01 | 228 m² | Commune | Accès nord à la zone des Hauts de Loire depuis la rue Halopé Frères |
| PDC 02 | 183 m² | Commune | Accès sud à la zone des Hauts de Loire depuis la rue Halopé Frères |
| PDC 03 | 931 m² | Commune | Aménagement d'un bassin de régulation des eaux pluviales rue Joseph Esnault |
| PDC 04 | 88 m² | Commune | Elargissement de la ruelle des Grands Jardins |
| PDC 05 | 864 m² | Commune | Liaison douce entre la rue David d'Angers et le parc Sainte Anne |
| PDC 06 | 7 015 m² | Commune | Extension du cimetière St Aubin |
| PDC 07 | 239 m² | Commune | Aménagement de voirie avenue Galliéni |
| PDC 08 | 1 766 m² | Commune | Aménagement de voirie avenue Galliéni |
| PDC 09 | 1 762 m² | Commune | Réalisation d'un ouvrage technique d'assainissement rue des Perrins |
| PDC 10 | 1 667 m² | Commune | Aménagement routier dans le secteur Jean Boutton |
| PDC 11 | 2 705 m² | ALM | Aménagement / sécurisation du chemin des Trois Paroisses (ER intercommunal avec Angers) |
| PDC 12 | 33 651 m² | Commune | Aménagement d'un parc paysager et d'un bassin de régulation des eaux pluviales dans le secteur de Maisons Rouges |
| PDC 13 | 769 m² | Commune | Réaménagement du secteur de la Poste |

## LES PONTS-DE-CÉ

| DÉNOMINATION | EMPRISE | BÉNÉFICIAIRE | OBJET |
|---|---|---|---|
| PDC 14 | 455 m² | ALM | Sécurisation de l'échangeur de Sorges |
| PDC 15 | 171 m² | Commune | Chemin piéton impasse du cimetière de Sorges |
| PDC 16 | 17 132 m² | Commune | Aménagement des boires de St Maurille |
| PDC 17 | 4 412 m² | Commune | Chemin piéton le long du Louet (amont) |
| PDC 18 | 5 504 m² | Commune | Chemin piéton le long du Louet (aval) |
| PDC 19 | 82 m² | Commune | Aménagement de voirie rue de Milpied |
| PDC 20 | 334 m² | Commune | Chemin piéton entre les petites Perrières et l'avenue Jean Boutton |
| PDC 21 | 354 m² | Commune | Aménagement d'une liaison piétonne entre la rue Waldeck Rousseau et la rue de la Civetière |
| PDC 22 | 360 m² | Commune | Aménagement d'une liaison entre la route de la Pyramide et le quartier de la Monnaie |
| PDC 23 | 4 261 m² | Commune | Elargissement du chemin des Grandes Maisons |
| PDC 24 | 19 m² | Commune | Elargissement du chemin de la Brosse |
| PDC 25 | 435 m² | Commune | Liaison douce entre la ZAC de la Monnaie et le chemin de la Monnaie |
| PDC 26 | 6 309 m² | Commune | Ouvrage de régulation des eaux pluviales dans le secteur de la Perrière |
| PDC 27 | 485 m² | Commune | Aménagement du carrefour entre l'Avenue de l'Europe et la rue David d'Angers |
| PDC 28 | 4 528 m² | Commune | Complément de stationnement à proximité de la salle de la Monnaie |
| PDC 29 | 3 865 m² | Commune | Elargissement de la rue David d'Angers |
| PDC 30 | 1 281 m² | Commune | Accès viaire à la zone des Hauts de Loire |
| PDC 31 | 203 m² | Commune | Liaison douce entre la rue du 11 Novembre et la zone des Hauts de Loire |
| PDC 32 | 561 m² | Commune | Liaison entre le chemin de la Brosse et la zone d'activités Jean Boutton |
| PDC 33 | 820 m² | Commune | Liaison douce entre l'Avenue de l'Europe et le Parc Sainte-Anne |

## MONTREUIL-JUIGNÉ

| DÉNOMINATION | EMPRISE | BÉNÉFICIAIRE | OBJET |
|---|---|---|---|
| MOJ 01 | 964 m² | Commune | Accès à la zone d'urbanisation du Val |
| MOJ 02 | 3470 m² | Commune | Maison médicale |

## MÛRS-ERIGNÉ

| DÉNOMINATION | EMPRISE | BÉNÉFICIAIRE | OBJET |
|---|---|---|---|
| MUE 01 | 146 337 m² | Commune | Aménagement d'un espace public (roche de Mûrs) |
| MUE 02 | 116 008 m² | Commune | Aménagement d'un équipement de loisirs |
| MUE 03 | 272 m² | Commune | Aménagement de stationnement |
| MUE 04 | 192 m² | Commune | Elargissement d'une voie |
| MUE 05 | 303 m² | Commune | Aménagement d'une liaison piétonne |
| MUE 06 | 2458 m² | Commune | Aménagement d'un espace public |
| MUE 07 | 18 561 m² | Commune | Réservoir d'eau |
| MUE 08 | 285 m² | Commune | Aménagement de carrefour |
| MUE 09 | 1 390 m² | Commune | Aménagement de voirie |
| MUE 10 | 3 450 m² | Commune | Création d'un cheminement doux |
| MUE 11 | 7 417 m² | Commune | Création d'un cheminement doux |
| MUE 12 | 1 338 m² | Commune | Elargissement de voirie |
| MUE 13 | 29 m² | Commune | Aménagement de carrefour |
| MUE 14 | 1093 m² | Commune | Aménagement d'une liaison piétonne |
| MUE 15 | 40 m² | Commune | Aménagement desserte bus |
| MUE 16 | 353 m² | Conseil Général | Elargissement de voirie |

## PELLOUAILLES-LES-VIGNES

| DÉNOMINATION | EMPRISE | BÉNÉFICIAIRE | OBJET |
|---|---|---|---|
| PEL 01 | 2 807 m² | Commune | Aménagement du bourg : espace public et de stationnement |
| PEL 02 | 848 m² | Commune | Création d'une voie et aménagement urbain |
| PEL 03 | 1 540 m² | Commune | Valorisation de l'équipement du Carré des Arts |
| PEL 04 | 8 500 m² | ALM | Extension du Parc d'activités de l'Océane - voiries primaires et secondaires (ER intercommunal avec Saint Sylvain d'Anjou) |
| PEL 05 | 414 m² | Commune | Alignement de voirie rue des Vignes |

## SAINT-BARTHÉLEMY-D'ANJOU

| DÉNOMINATION | EMPRISE | BÉNÉFICIAIRE | OBJET |
|---|---|---|---|
| SBA 01 | 2 666 m² | Commune | Création d'un bassin d'orage secteur Mongazon |
| SBA 02 | 938 m² | Commune | Création d'une liaison depuis la rue du Colombier |
| SBA 03 | 358 835 m² | Commune | Ouverture d'espaces boisés au public |
| SBA 04 | 5 007 m² | Commune | Réalisation d'une liaison douce vers le bois de l'Hôpital |
| SBA 05 | 2 307 m² | Commune | Extension du bassin d'orage dans le secteur des Buffeteries |
| SBA 06 | 94 315 m² | Commune | Restitution de la carrière de Chauffour |
| SBA 07 | 225 m² | Commune | Elargissement de la voie, route de Beaufort |
| SBA 08 | 51 m² | Commune | Aménagement du carrefour entre la route de Beaufort et la rue de la Marmitière |
| SBA 09 | 5 103 m² | Commune | Réaménagement du centre-ville |
| SBA 10 | 55 m² | Commune | Aménagement d'espaces publics et élargissement de voirie rue des Saules |
| SBA 11 | 790 m² | Commune | Aménagement d'un équipement public rue de la Ranloue |
| SBA 12 | 4 126 m² | Commune | Desserte du quartier de la Reux |
| SBA 13 | 1 250 m² | Commune | Réalisation d'aménagements pour les modes doux route de Beaufort-en-Vallée |

## SAINT-BARTHÉLEMY-D'ANJOU

| DÉNOMINATION | EMPRISE | BÉNÉFICIAIRE | OBJET |
|---|---|---|---|
| SBA 14 | 318 m² | Commune | Desserte technique secteur route d'Angers / rue de la Rillerie |
| SBA 15 | 92 m² | Commune | Accès à la future voie verte |
| SBA 16 | 4 425 m² | Commune | Liaison entre la rue de la Paperie et la rue Joliot Curie |
| SBA 17 | 1 048 m² | Commune | Extension de la zone spectateurs du stade des Ardoises |
| SBA 18 | 210 m² | Commune | Réalisation d'un aménagement cyclable / piéton, giratoire, rue Bois Rinier |
| SBA 19 | 150 m² | Commune | Aménagement du carrefour entre la rue Jean-Jaures, rue Pasteur et route de Beaufort |

## SAINT-CLÉMENT-DE-LA-PLACE

| DÉNOMINATION | EMPRISE | BÉNÉFICIAIRE | OBJET |
|---|---|---|---|
| SCP 01 | 406 m² | Commune | Elargissement de voie, rue du Tabuteau |
| SCP 02 | 7 623 m² | ALM | Extension de la station d'épuration |
| SCP 03 | 671 m² | Commune | Elargissement de la voie communale du Ménil |
| SCP 04 | 972 m² | Commune | Aménagement d'une aire de stationnement public |
| SCP 05 | 3 141 m² | Commune | Création d'un équipement sanitaire |
| SCP 06 | 123 m² | Commune | Aménagement d'une liaison douce |

## SAINT-JEAN-DE-LINIÈRES

| DÉNOMINATION | EMPRISE | BÉNÉFICIAIRE | OBJET |
|---|---|---|---|
| SJL 01 | 836 m² | Commune | Accès à l'opération «Croix de Lorraine» |
| SJL 02 | 2 980 m² | Commune | Création d'une liaison douce |

## SAINT-LAMBERT-LA-POTHERIE

| DÉNOMINATION | EMPRISE | BÉNÉFICIAIRE | OBJET |
|---|---|---|---|
| SLP 01 | 1 132 m² | Commune | Création d'un accès |
| SLP 02 | 3 693 m² | Commune | Aménagement du centre-bourg *(création de voie, extension du parc de stationnement et construction de locaux pour personnes âgées et pour la petite enfance)* |
| SLP 03 | 125 m² | Commune | Création d'un accès pour desserte de l'îlot bâti |
| SLP 04 | 387 m² | Commune | Création de locaux commaux associatifs |
| SLP 05 | 285 m² | Commune | Création d'un accès pour desserte de l'îlot bâti |
| SLP 06 | 187 m² | Commune | Création d'un accès |
| SLP 07 | 354 m² | Commune | Création d'un parking |
| SLP 08 | 73 m² | Commune | Création d'un parking |
| SLP 09 | 173 m² | Commune | Création d'un parking |
| SLP 10 | 9 187 m² | Commune | Création de jardins familiaux |
| SLP 11 | 876 m² | Commune | Aménagement de la rue des Acacias |
| SLP 12 | 72 m² | Commune | Réseaux |
| SLP 13 | 6 488 m² | Commune | Aménagement d'un espace public intercommunal *(aire de covoiturage, points TOM, etc.)* |
| SLP 14 | 3 015 m² | Commune | Création d'une liaison douce depuis l'aire de covoiturage jusqu'aux Ecots |

## SAINT-LÉGER-DES-BOIS

| DÉNOMINATION | EMPRISE | BÉNÉFICIAIRE | OBJET |
|---|---|---|---|
| SLB 01 | 24 040 m² | Commune | Aménagement des berges de la Coudre et création d'un sentier de randonnée |
| SLB 02 | 220 m² | Commune | Traitement de l'entrée nord du bourg et accès à la zone d'urbanisation future |
| SLB 03 | 608 m² | Commune | Aménagement d'une liaison douce entre le bourg et la RD 963 |

## SAINT-MARTIN-DU-FOUILLOUX

| DÉNOMINATION | EMPRISE | BÉNÉFICIAIRE | OBJET |
|---|---|---|---|
| SMF 01 | 65 082 m² | Commune | Aménagement d'un espace de loisirs |
| SMF 02 | 1 139 m² | Commune | Création d'un accès entre la rue du Petit Anjou et l'Opération de la Moinerie |
| SMF 03 | 5 484 m² | Département 49 | Réaménagement de la RD 106 / RD 126 (emplacement réservé intercommunal avec Savennières) |

## SAINT-SYLVAIN-D'ANJOU

| DÉNOMINATION | EMPRISE | BÉNÉFICIAIRE | OBJET |
|---|---|---|---|
| SSA 01 | 1 640 m² | Commune | Création de voiries entre la rue Victor Hugo et la rue l'Abbé Masson |
| SSA 02 | 298 m² | Commune | Création de voiries dans le cadre du projet de réaménagement du centre |
| SSA 03 | 2 456 m² | Commune | Création de voirie |
| SSA 04 | 351 m² | Commune | Création de voirie (entre RD 323 et projet d'aménagement Vendange) |
| SSA 05 | 10 192 m2 | ALM | Aménagement de l'entrée Nord du Parc d'Activités |
| SSA 06 | 43 863 m2 | ALM | Extension du Parc d'activités de l'Océane - voiries primaires et secondaires (ER intercommunal avec Pellouailles-les-Vignes) |

## SAINTE-GEMMES-SUR-LOIRE

| DÉNOMINATION | EMPRISE | BÉNÉFICIAIRE | OBJET |
|---|---|---|---|
| SGL 01 | 119 m² | Commune | Aménagement d'une liaison piétonne |
| SGL 02 | 3 316 m² | Commune | Aménagement de stationnement |

## SARRIGNÉ

| DÉNOMINATION | EMPRISE | BÉNÉFICIAIRE | OBJET |
|---|---|---|---|
| SAR 01 | 5 250 m² | Commune | Aménagement d'équipements communaux |
| SAR 02 | 421 m² | Commune | Aménagement de voirie pour l'accès à l'opération du Bois Jarry |
| SAR 03 | 412 m² | Commune | Restauration et mise en valeur du lavoir |
| SAR 04 | 403 m² | Commune | Création d'une liaison douce |
| SAR 05 | 972 m² | Commune | Création d'une liaison douce |
| SAR 06 | 335 m² | Commune | Création d'une voirie d'accès |
| SAR 07 | 2 129 m² | Commune | Création d'une voirie d'accès |

## SAVENNIÈRES

| DÉNOMINATION | EMPRISE | BÉNÉFICIAIRE | OBJET |
|---|---|---|---|
| SAV 01 | 157 m² | Commune | Aménagement de stationnement |
| SAV 02 | 375 m² | Commune | Aménagement de stationnement |
| SAV 03 | 139 237 m² | Département 49 | Réaménagement de la RD 106 / RD 126 (emplacement réservé intercommunal avec Saint-Martin-du-Fouilloux) |

## SOUCELLES

| DÉNOMINATION | EMPRISE | BÉNÉFICIAIRE | OBJET |
|---|---|---|---|
| SOU 01 | 355 m² | Commune | Aménagement d'une liaison piétonne entre la rue des jardins et le chemin des vignes |
| SOU 02 | 1 927 m² | Commune | Création d'un accès depuis le chemin des Coulevroux |
| SOU 03 | 3 166 m² | Commune | Création d'une liaison douce vers le domaine de l'Hermitage |
| SOU 04 | 130 m² | Commune | Création d'un accès à la zone 2AU depuis le chemin de l'Ortier |
| SOU 05 | 265 m² | Commune | Création d'une liaison douce (secteur de l'Ortier) |
| SOU 06 | 2 468 m² | Commune | Densification du centre-bourg |

## SOULAINES-SUR-AUBANCE

| DÉNOMINATION | EMPRISE | BÉNÉFICIAIRE | OBJET |
|---|---|---|---|
| SOA 01 | 4 526 m² | ALM | Extension de la STEP |
| SOA 02 | 14 571 m² | Commune | Réalisation d'un ouvrage de gestion des eaux pluviales |
| SOA 03 | 485 m² | Commune | Aménagement fossé pour gestion des eaux pluviales |
| SOA 04 | 4 959 m² | Commune | Aménagement d'un accès à l'Aubance |
| SOA 05 | 56 m² | Commune | Aménagement du coeur de hameau de Malnoue |
| SOA 06 | 5 468 m² | Commune | Extension cimetière |
| SOA 07 | 2 441 m² | Commune | Aménagement d'une liaison piétonne |
| SOA 08 | 1 596 m² | Commune | Protection de la haie et de l'espace tampon longeant la zone du Tertre |
| SOA 09 | 378 m² | Commune | Création de voirie (accès) |
| SOA 10 | 1 047 m² | Commune | Aménagement d'une liaison piétonne |

## SOULAIRE-ET-BOURG

| DÉNOMINATION | EMPRISE | BÉNÉFICIAIRE | OBJET |
|---|---|---|---|
| SOB 01 | 2 125 m² | Commune | Création d'un accès à la zone artisanale |
| SOB 02 | 9 603 m² | Commune | Extension de la station d'épuration |
| SOB 03 | 734 m² | Commune | Aménagement d'une liaison douce au centre de Soulaire |
| SOB 04 | 975 m² | Commune | Aménagement d'un parking public |

## TRÉLAZÉ

| DÉNOMINATION | EMPRISE | BÉNÉFICIAIRE | OBJET |
|---|---|---|---|
| TRE 01 | 1 950 m² | Commune | Aménagement d'une voie dans le quartier du Petit Bois |
| TRE 02 | 12 888 m² | Commune | Chemin piéton et espaces verts du site ardoisier |
| TRE 03 | 397 m² | Commune | Élargissement du passage piétons entre le musée et la rue R. Lefebvre |
| TRE 04 | 58 m² | Commune | Création d'une voie |
| TRE 05 | 1 167 m² | Commune | Aménagement des abords de la place Malaquais |
| TRE 06 | 1 524 m² | Commune | Élargissement de la voie communale n°3 |
| TRE 07 | 249 977 m² | Commune | Aménagement des abords de l'Authion |
| TRE 08 | 5 123 m² | Commune | Extension du cimetière |
| TRE 09 | 35 719 m² | Commune | Chemin piéton dans la forêt de la Verrière |
| TRE 10 | 1 127 m² | Commune | Réalisation d'une liaison entre le centre-bourg et la halte ferroviaire |
| TRE11 | 11 210 m² | Commune | Aménagement des abords du Manoir de la Quantinière |
| TRE 12 | 1 079 m² | Commune | Extension du Musée de l'Ardoise |
| TRE 13 | 1 047 m² | Ville d'Angers | Élargissement de la rue des Longs Boyaux (ER intercommunal avec Angers) |
| TRE 14 | 1 444 m² | Commune | Réalisation d'un accès secteur Arena Loire |
| TRE 15 | 38 456 m² | Commune | Extension et désenclavement du complexe sportif Bioteau |
| TRE 16 | 6 522 m² | Commune | Réalisation d'un parking-relais pour la halte ferroviaire |
| TRE 17 | 5 173 m² | Commune | Extension des cliniques |
| TRE 18 | 1 729 m² | Commune | Extension des cliniques |
| TRE 19 | 572 m² | Commune | Réalisation d'espaces verts |

## VILLEVÊQUE

| DÉNOMINATION | EMPRISE | BÉNÉFICIAIRE | OBJET |
|---|---|---|---|
| VIL 01 | 178 m² | Commune | Aménagement d'une liaison piétonne entre le parking de la mairie et la rue De Gaulle |
| VIL 02 | 444 m² | Commune | Aménagement d'une liaison piétonne entre la rue neuve et le passage du Tiboué |
| VIL 03 | 1 536 m² | Commune | Aménagement d'une liaison piétonne |
| VIL 04 | 1 548 m² | Commune | Aménagement d'une liaison piétonne rue jean de Beauvau-chemin des Vignes d'Oules |
| VIL 05 | 190 m² | Commune | Aménagement de carrefour rue Jean de Rely-chemin des Vignes d'Oules |
| VIL 06 | 1 000 m² | Commune | Prolongation du chemin de la rue Jean de Beauvau |
| VIL 07 | 1 377 m² | Commune | Prolongation du Chemin des Bosquets |
| VIL 08 | 394 m² | Commune | Aménagement d'une liaison piétonne Côte de Beaulieu - les Rochebruères |
| VIL 09 | 458 m² | Commune | Aménagement de carrefour |
| VIL 10 | 7 797 m² | Commune | Aménagement de voirie communale 10 (Hôtellerie-Giraudières) |
| VIL 11 | 103 m² | Commune | Création d'une liaison douce depuis la RD 113 |
| VIL 12 | 264 m² | Commune | Création d'une liaison douce depuis la RD 113 |
| VIL 13 | 453 m² | Commune | Aménagement d'une liaison piétonne et cyclable |
| VIL 14 | 550 m² | Commune | Création d'une liaison douce vers les équipements sportifs |
| VIL 15 | 28 m² | Commune | Création d'une liaison douce et sécurisation de carrefour |

# ANNEXE 2

## PÉRIMÈTRES D'ATTRACTIVITÉ DES TRANSPORTS EN COMMUN PAR APPLICATION DES RÈGLES DE STATIONNEMENT

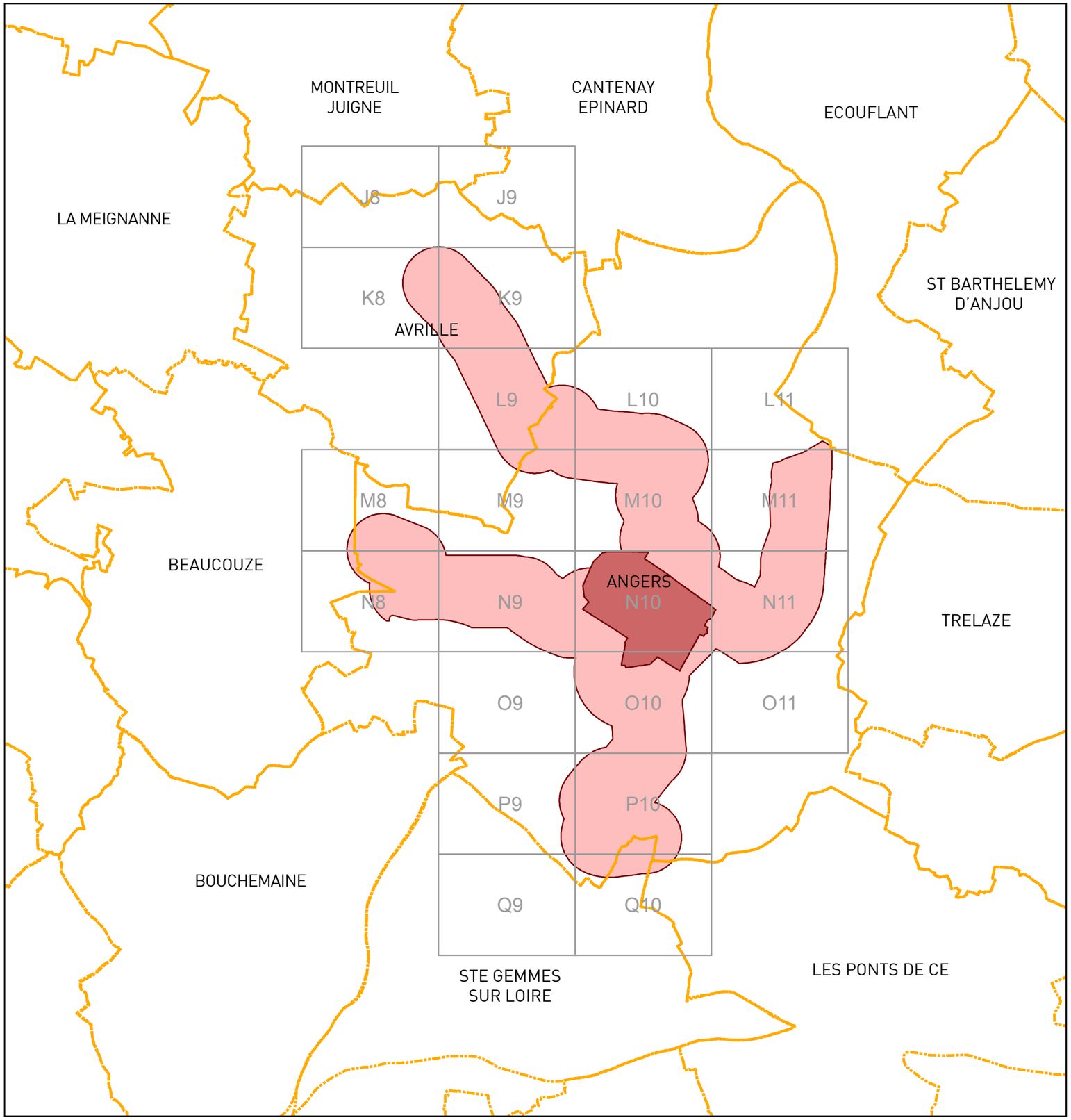


Périmètres d'attractivité des transports en commun :

- Zone 1
- Zone 2
- Secteurs hors attractivité des transports en commun

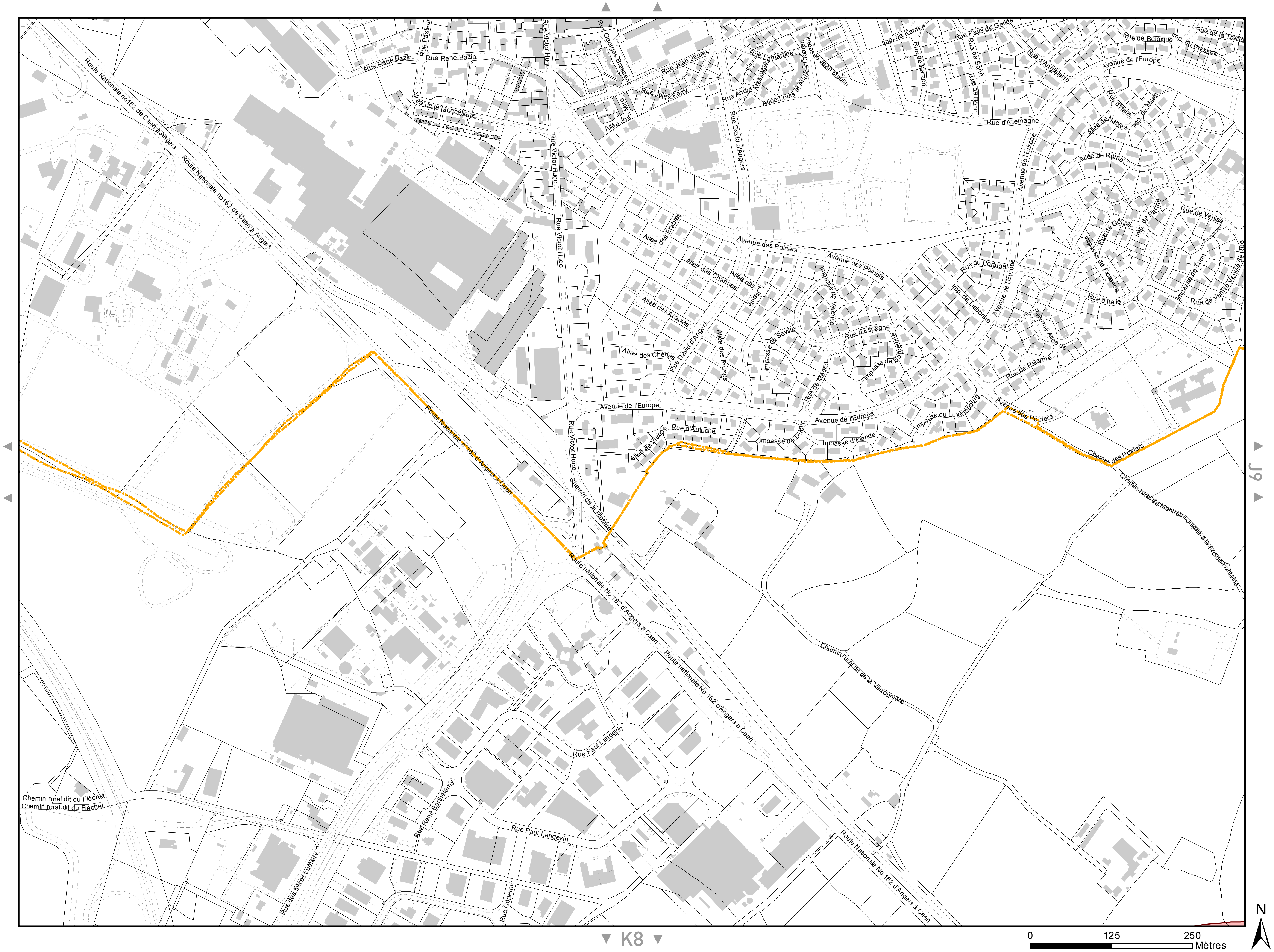
Route Nationale no162 de Caen à Angers
Rue Rene Bazin
Rue Pasteur
Allée de la Moncellerie
Rue Victor Hugo
Rue Georges Brassens
Rue Jean Jaurès
Rue Jules Ferry
Allée Joan Miro
Rue Lamartine
Rue André Messager
Allée Louis et Andrée Cloarec
Impasse Jean Moulin
Rue David d'Angers
Imp. de Kamen
Rue de Kamen
Rue Pays de Galles
Rue de Bonn
Rue d'Angleterre
Rue d'Allemagne
Rue de Belgique
Imp. du Pressoir
Rue de la Treille
Avenue de l'Europe
Rue d'Italie
Imp. de Milan
Allée de Naples
Allée de Rome
Rue de Venise
Imp. de Parme
Rue de Gênes
Impasse de Florence
Impasse de Turin
Venise de Rue
Allee des Erables
Avenue des Poiriers
Allée des Charmes
Allée des Tilleuls
Allée des Acacias
Allée des Chênes
Allée des Prunus
Impasse de Valence
Impasse de Seville
Rue d'Espagne
Impasse de Barcelone
Rue de Madrid
Rue du Portugal
Imp. de Lisbonne
Palerme Allee de
Rue de Palerme
Impasse du Luxembourg
Rue d'Autriche
Allee de Vienne
Impasse de Dublin
Impasse d'Irlande
Route Nationale n°162 d'Angers à Caen
Chemin de la Plotière
Chemin des Poiriers
Chemin rural de Montreuil-Juigné à la Froide-Fontaine
Route nationale No 162 d'Angers à Caen
Chemin rural dit de la Verronnière
Rue Paul Langevin
Rue René Barthélémy
Rue Copernic
Rue des frères Lumière
Chemin rural dit du Fléchet
K8
J9
0
125
250
Mètres
N

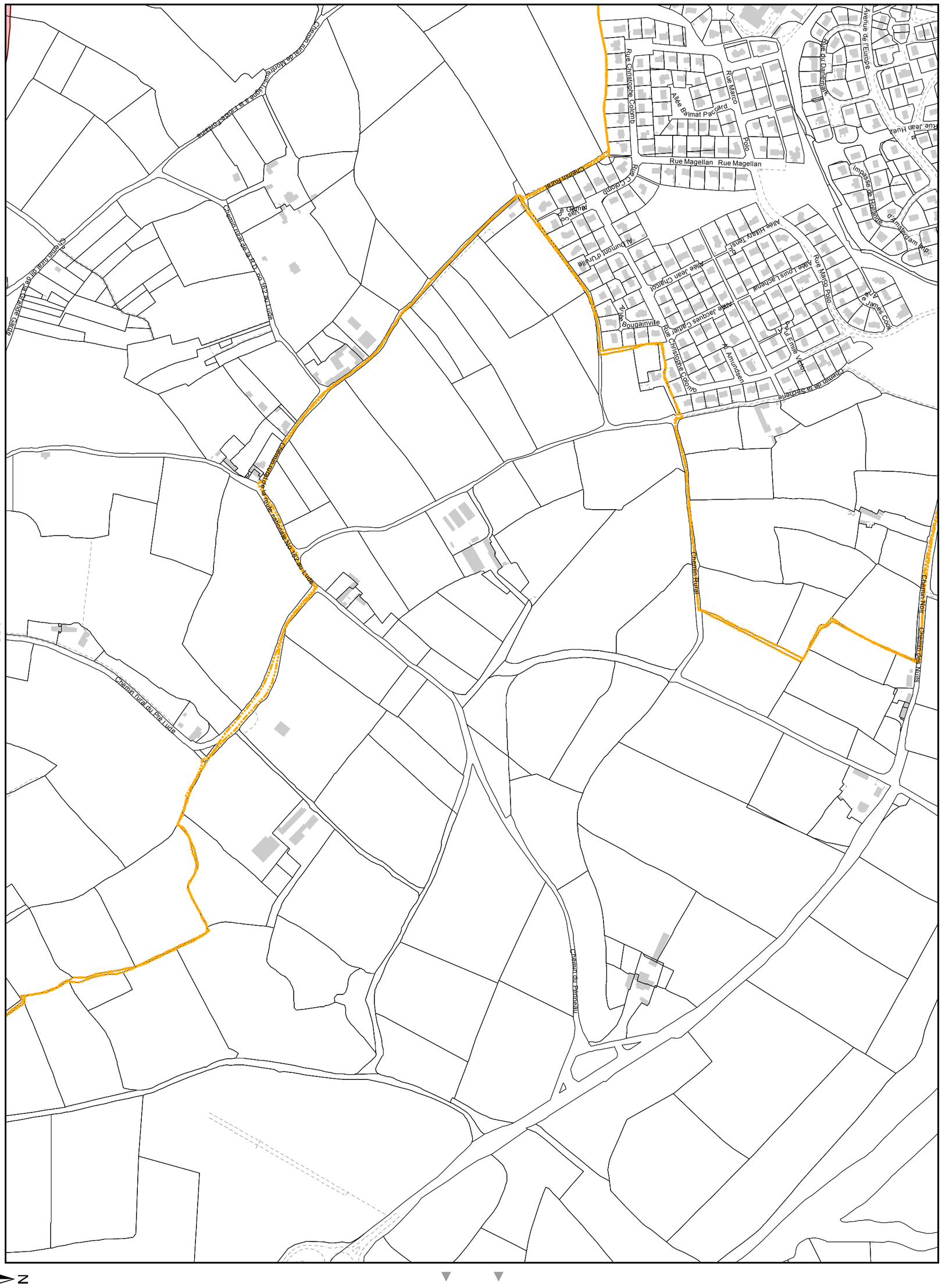
J8
K9
Chemin rural de Montreuil-Juigné à la Croix-Fontaine
Chemin rural de la RD no 162 au Lude
Chemin rural de la route nationale No 162 au Lude
Chemin rural du Pré Lude
Chemin rural
Chemin du Perineau
Chemin Noir
Chemin des Nuits
Rue Christophe Colomb
Allée Balmat Paccard
Rue Marco Polo
Rue Magellan
Rue du Danemark
Avenue de l'Europe
Rue Jean Huez
Impasse de Hollande
Allée Hillary Tenst
Allée Jean Charcot
Allée Louis Lachenal
Allée Jacques Cartier
Allée Bougainville
Rue Christophe Colomb
Al Amundsen
Paul Emile Victor
Chemin de la Sécherie
0
125
250
Mètres
N

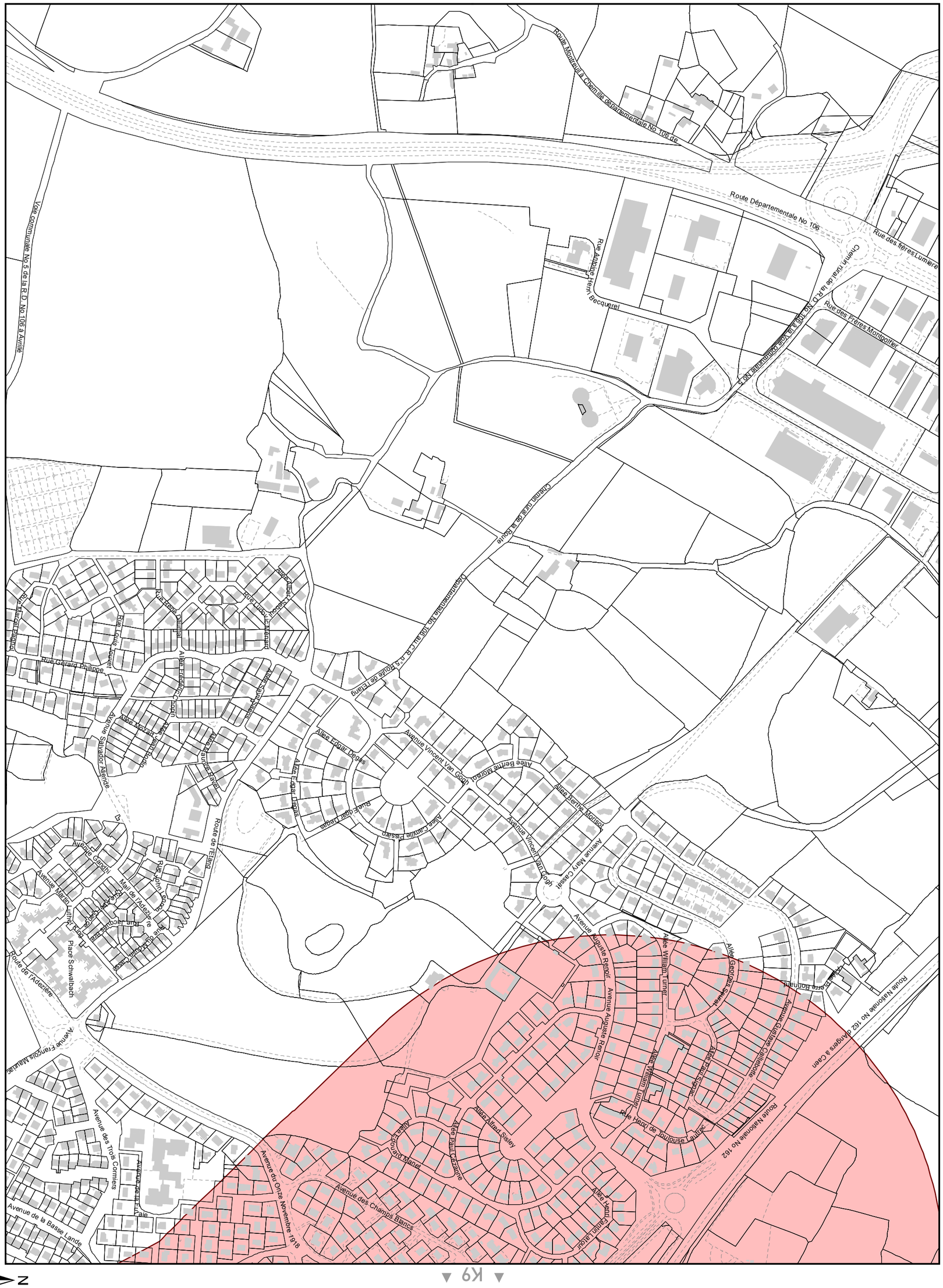
Route Mouteuil à Chemillé départementale No 106 de
Route Départementale No 106
Rue des frères Lumière
Chemin rural de la R.D. No 106 à la Voie communale No 5
Rue des Frères Montgolfier
Rue Antoine Henri Becquerel
Voie communale No 5 de la R.D. No 106 à Avrillé
Chemin rural de la Touche
départementale No 106 au C.R. n°5 Route de l'Etang
Rue Gérard Philippe
Rue Jean Jaurès
Rue Ludovic Legrand
Rue Edouard Manet
Allée Frédéric Chopin
Allée Edgar Degas
Avenue Vincent Van Gogh
Allée Berthe Morisot
Allée Camille Pissaro
Avenue Mary Cassat
Avenue Salvador Allende
Avenue Paul Gauguin
Avenue Martin Luther King
Route de l'Adezière
Place Schwalbach
Mail de l'Adezière
Rue Jacques Brel
Rue Georges Brassens
Rue Léo Ferré
Rue Claude Nougaro
Route de l'Etang
Avenue François Mauriac
Avenue des Trois Cormiers
Avenue de la Basse Lande
Avenue de la Croix Braie
Avenue du Onze Novembre 1918
Avenue des Champs Blancs
Allée Alfred Sisley
Allée Paul Cézanne
Allée Pierre Bonnard
Allée Henri Matisse
Avenue Auguste Renoir
Allée William Turner
Allée Georges Seurat
Allée Paul Signac
Avenue Odilon Redon
Allée Henri de Toulouse Lautrec
Route Nationale No 162
Route Nationale No 162 d'Angers à Caen
0
125
250
Mètres
N

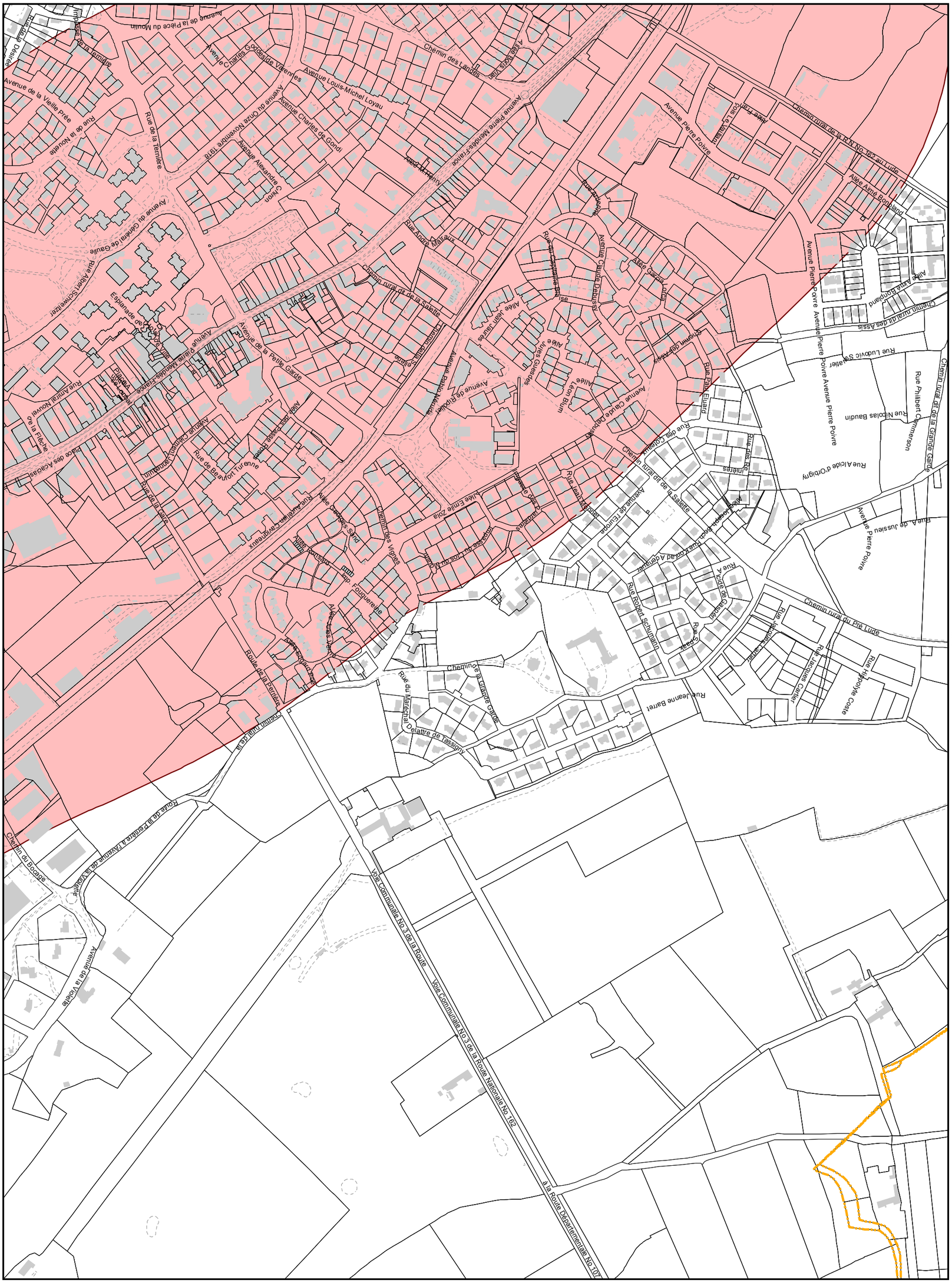
K8
L9
J9
Avenue de la Pièce du Moulin
Impasse de la Ternière
Rue de la Désirée
Avenue de la Vieille Prée
Rue de la Nouvelle
Rue de la Ternière
Avenue Charles Gondes de Varennes
Avenue Louis-Michel Loyau
Avenue du Onze Novembre 1918
Avenue Charles de Gondi
Avenue Alexandre Chiron
Chemin des Landes
Allée Boris Vian
Avenue Pierre Mendès-France
Allée M. Henry
Avenue Pierre Poivre
Allée Frère Jos Le Vaillant
Chemin rural de la R.N. No 162 au Lude
Allée Aimé Bonpland
Rue André Malraux
Rue du Capitaine Blaise
Avenue Claude Debussy
Allée Garcia Lorca
Avenue du Général de Gaulle
Rue Albert Schweitzer
Esplanade de l'Hôtel de Ville
Chemin rural dit de la Salette
Allée Jean Jaurès
Allée Jules Guesdes
Allée Léon Blum
Chemin des Assis
Rue Paul Eluard
Rue Ludovic Sénatier
Rue Philibert Commerson
Rue Nicolas Baudin
Rue Alcide d'Orbigny
Avenue Pierre Poivre
Avenue de la Petite Garde
Avenue Pierre Mendès-France
Rue Amiral Nouvel de la Flèche
Place des Acacias
Avenue Clément Jannetuin
Rue de Beaufort Turenne
Rue de la Gare
Rue Aurélien Cavigneaux
Allée Georges Sand
Allée Emile Zola
Impasse du Lion du Moulin
Chemin des Vignes
Impasse des Parcelles
Rue Jean Monnet
Avenue de l'Europe
Rue des Coteaux
Rue des Réunières
Rue Robert Schumann
Rue Jacques Cartier
Rue Hippolyte Coste
Rue Jeanne Barret
Chemin rural du Pré Lude
Rue Alcide de Gasperi
Rue Jacques Cartier
Rue Jean Fouquereine
Route de la Perrière
Chemin rural de la
Chemin du Bocage
Route de la Perrière à l'Avenue de la Violette
Avenue de la Violette
Voie Communale No 3 de la Route
Voie Communale No 3 de la Route Nationale No 162
à la Route Départementale No 107
0
125
250
Mètres
N

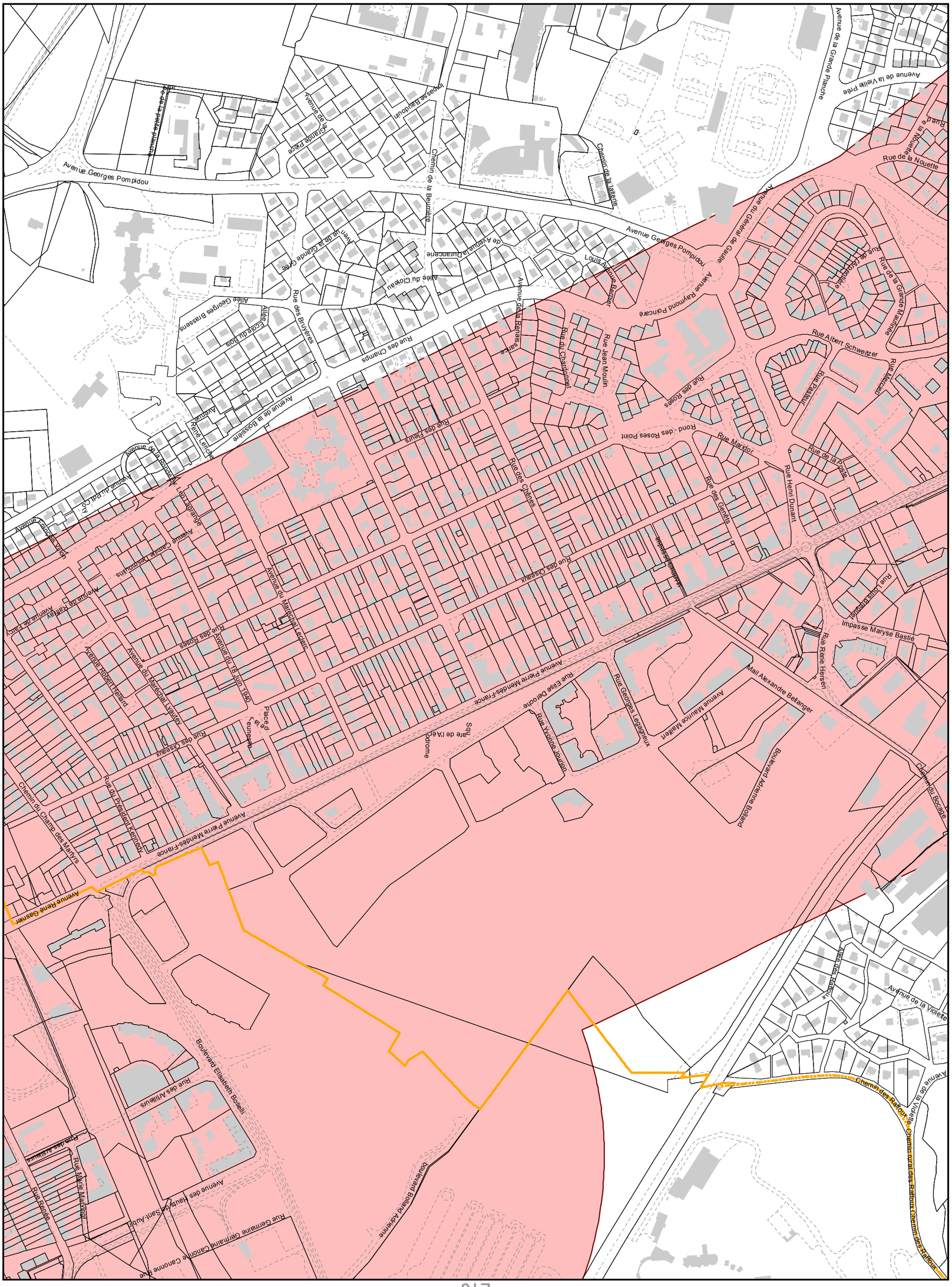
Avenue Georges Pompidou
Chemin de la Beurrière
Impasse Baudouin
Avenue de la Grande Prée
Chemin de la Laiterie
Avenue de la Grande Blanche
Avenue de la Vieille Prée
Rue de la Noisetière
Rue de la Nouette
Avenue du Général de Gaulle
Rue de l'Abreuvoir
Rue de la Grande Mairie
Avenue Raymond Poincaré
Louis Avenue Bonnier
Allée du Cloteau
Rue des Bruyères
Allée Georges Brassens
Allée
Ecole du Bois
Rue des Champs
Avenue de la Bonnetière
Rue des Fleurs
Avenue René Leriche
Avenue de la Bonnetière
Avenue du Parc
Rue Albert Schweitzer
Rue Marcel
Rue Pasteur
Rue des Roses
Rue Jean Moulin
Rue du Chardonnet
Rue Mardor
Rond-des Roses Point
Rue de la Poste
Rue Henri Dunant
Rue des Genêts
Rue des Chênes
Rue des Oiseaux
Impasse Les Genêts
Rue Louis Brunet
Impasse Maryse Bastié
Rue René Hersen
Mail Alexandre Bellanger
Avenue Maurice Mallet
Boulevard Adrienne Bolland
Chemin du Bocage
Rue Yvonne Loriod
Rue Georges Lesage
Avenue Pierre Mendès-France
Rue Elise Deroche
Square de l'Aérodrome
Avenue du Maréchal Leclerc
Avenue du 18 Juin 1940
Place de la Jeunesse
Rue des Oiseaux
Avenue Robert Hellard
Avenue du Maréchal Leyrat
Chemin du Champ des Martyrs
Rue du Président Kennedy
Avenue René Gosnier
Boulevard Elisabeth Boselli
Rue des Arbrisseaux
Rue des Arbres
Rue Marie Madrau
Rue Renée
Avenue des Chaussées Saint-Aubin
Rue Germaine Germaine Canonne Rue
Boulevard Adrienne Bolland
Allée des Cadoux
Avenue de la Violette
Chemin des Rafours
Chemin rural des Rafours
Chemin des Rafours
0
125
250
Mètres
N

L10

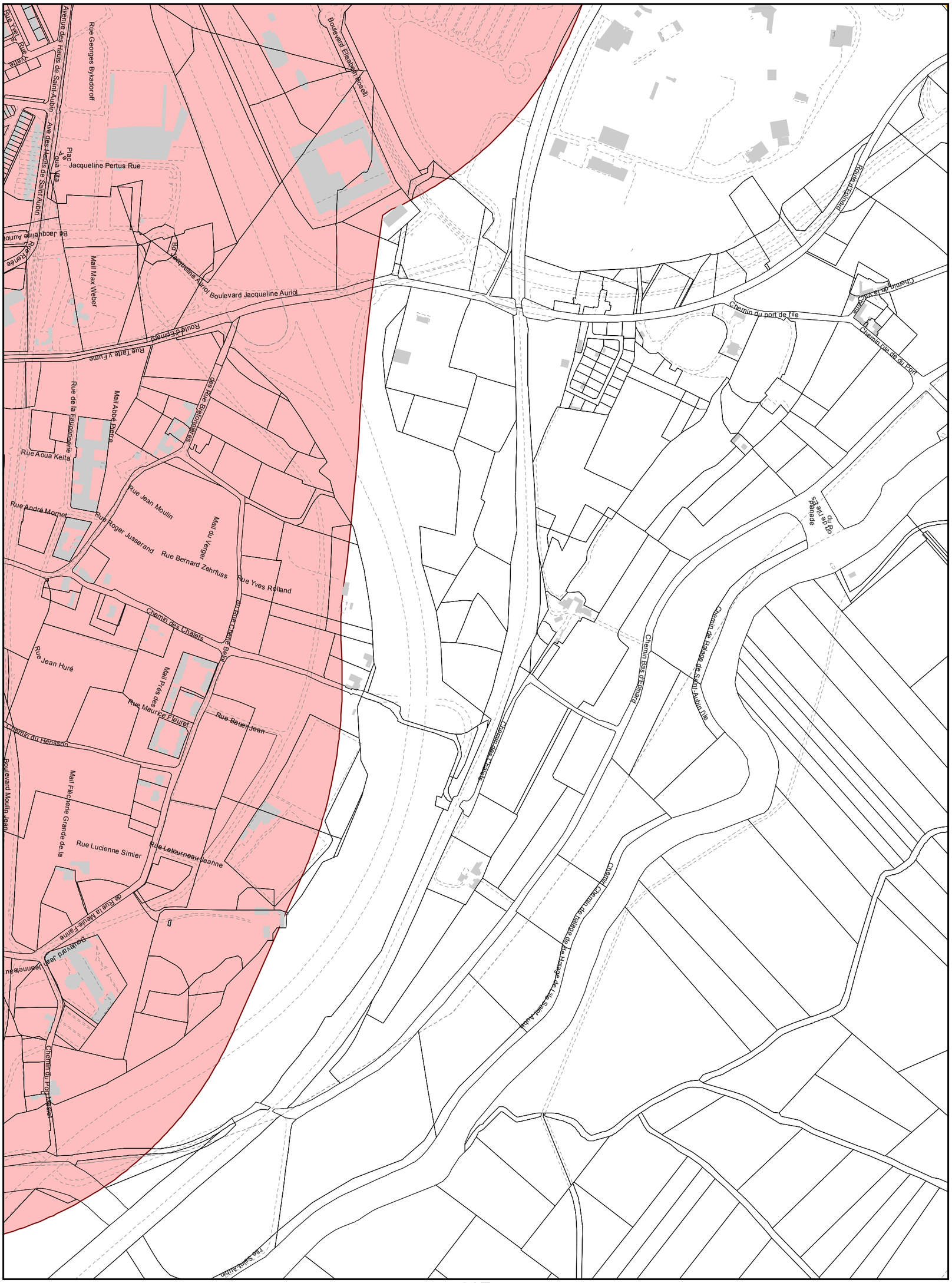
L9
L11
M10
Rue Georges Bykadoroff
Avenue des Hauts de Saint-Aubin
Ave des Hauts de Saint Aubin
Jacqueline Pertus Rue
Boulevard Elisabeth Boselli
Bd Jacqueline Auriol
Mail Max Weber
Boulevard Jacqueline Auriol
Route d'Epinard
Rue Tarte y Fume
Rue de la Fauconnerie
Mail Abbé Pierre
Rue Aoua Keita
Rue André Mornet
Rue Jean Moulin
Rue Roger Jusserand
Rue Bernard Zehrfuss
Mail du Verger
Rue Yves Rolland
Chemin des Chalets
Rue Jean Huré
Mail Prés des
Rue Maurice Fleuret
Rue Bauer Jean
Chemin du Hérisson
Boulevard Moulin Jean
Mail Flècherie Grande de la
Rue Lucienne Simier
Rue Letourneau Jeanne
Chemin du Port Masiel
Chemin du port de l'île
Chemin de la Vacquerie
Chemin l'île de du Port
Chemin Bas d'Epinard
Chemin de Halage de Saint-Aubin l'île
Chemin des Chalets
Chemin du Port Masiel
Chemin du Port Masiel
Chemin du Halage de l'île Saint-Aubin
Route d'Epinard
0
125
250
Mètres
N

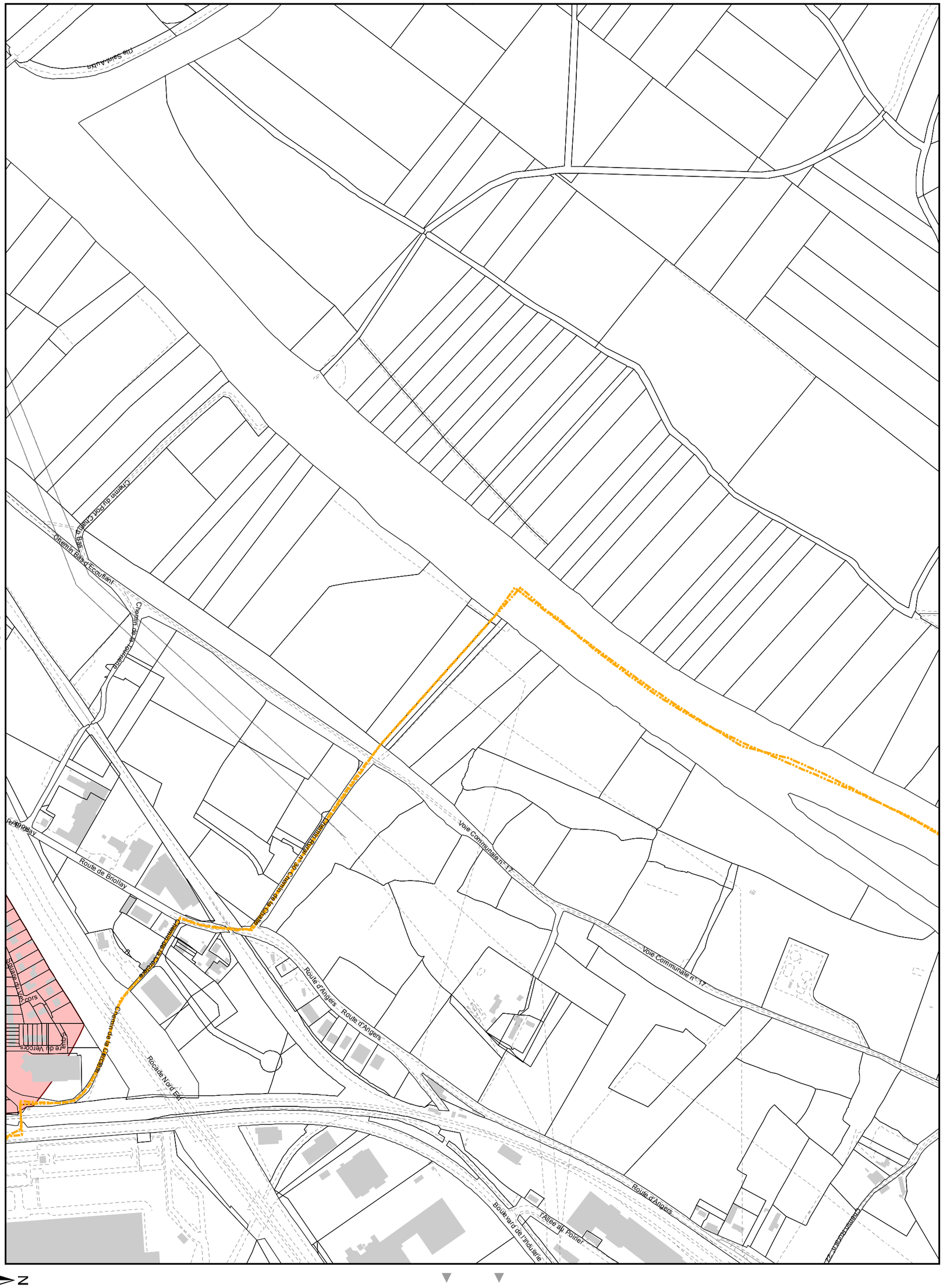
L10
M11
Chemin du Port Chemin Bas
Chemin Bas d'Ecouflant
Chemin de la Fourchette
Chemin Rural n° 30 Chemin de la Chalie
Voie Communale n° 17
Route de Briollay
Chemin de la Cerclère
Route d'Angers
Rocade Nord Est
Boulevard de l'Industrie
l'Allée au Poirier
0
125
250
Mètres
N

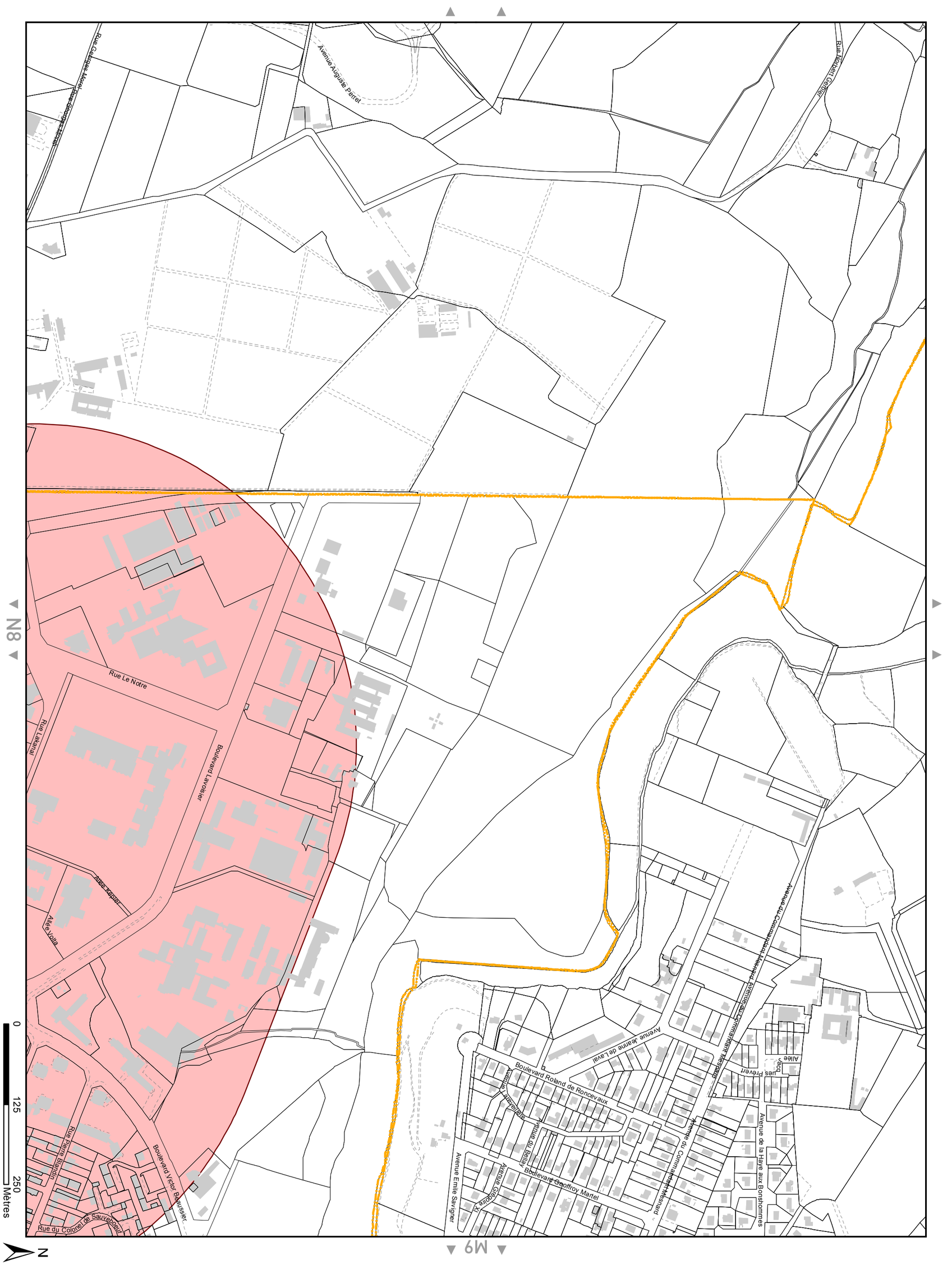

Rue Georges Morel
Rue Georges Morel
Avenue Auguste Perret
Rue Norbert Gerbier
Rue Le Notre
Rue Lakanal
Boulevard Lavoisier
Allée Kepler
Allée Volta
Rue Pierre Blandin
Boulevard Victor Beaussier
Rue du Colonel de Sauveboeuf
Avenue Jeanne de Laval
Boulevard Roland de Roncevaux
Avenue Lareveillère
Avenue du Bellay
Boulevard Geoffroy Martel
Avenue Emile Savigner
Avenue Grégoire XI
Avenue du Commandant Mesnard
Avenue du Commandant Mesnard
Avenue de la Haye aux Bonshommes
Allée Jacques Prévert
N8
M9
0
125
250
Mètres
N

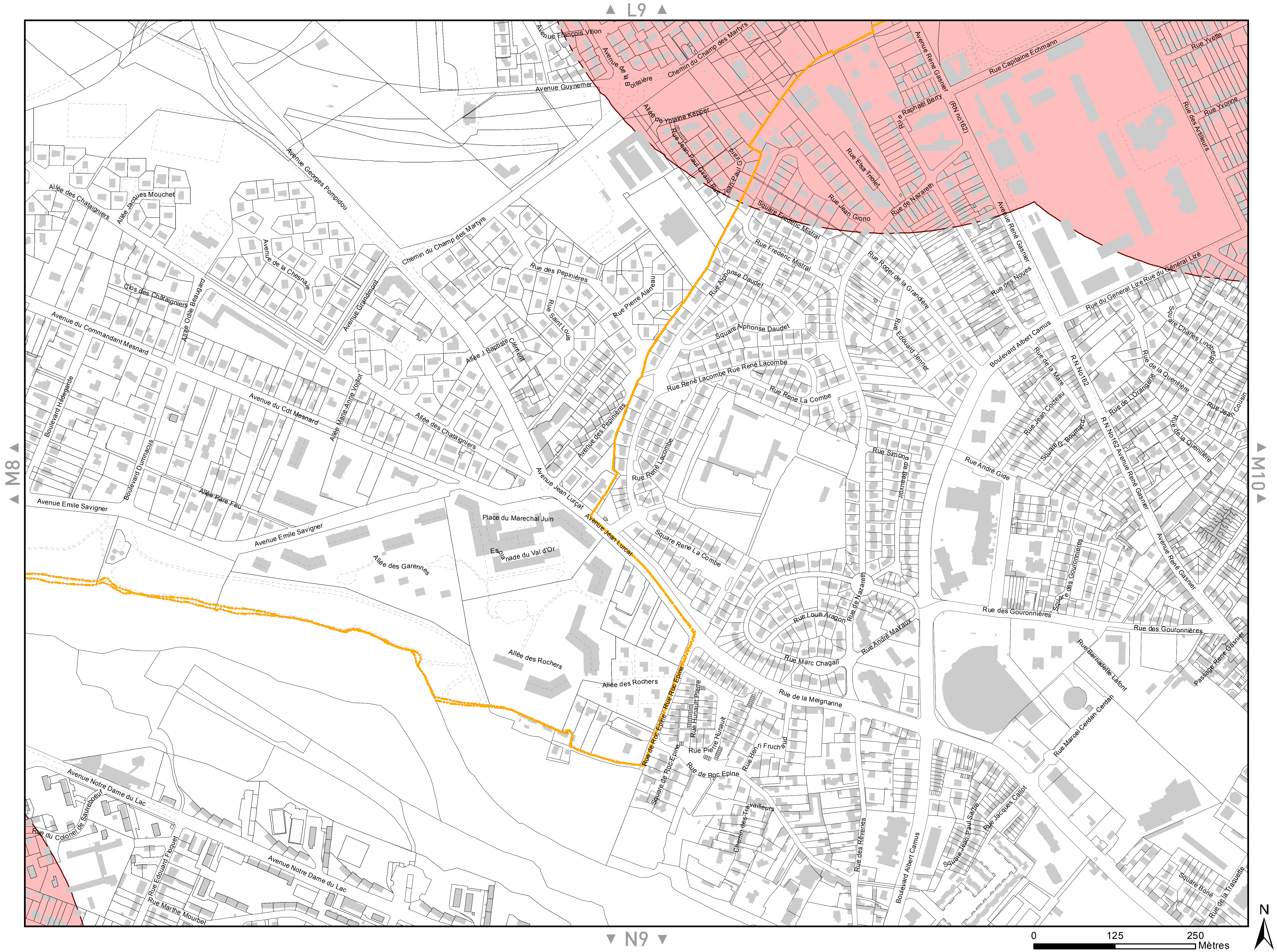
L9
M8
M10
N9
Avenue François Villon
Avenue de la Boissière
Chemin du Champ des Martyrs
Avenue Guynemer
Allée de Yolaine Kepper
Rue Jean Paul Girard
Rue Elsa Triolet
Rue Jean Giono
Square Frederic Mistral
Rue Frederic Mistral
Avenue Rene Gasnier
(RN no162)
Rue Raphaël Berry
Rue de Nazareth
Rue Capitaine Echmann
Rue Yvette
Rue Yvonne
Rue des Artilleurs
Avenue René Gasnier
Rue des Noues
Rue du General Lize
Rue du Général Lizé
Rue Roger de la Grandière
Rue Edouard Jenner
Boulevard Albert Camus
Rue de la Mare
R.N.No162
Square Charles Lindbergh
Rue de la Quenillère
Rue de L'Orangerie
Rue Jean Cousin
Rue Jean Cocteau
Square G. Boumard
R.N.No162 Avenue René Gasnier
Rue André Gide
Rue Simone de Beauvoir
Avenue Georges Pompidou
Allée des Chataigniers
Allée Jacques Mouchet
Avenue de la Chesnaie
Clos des Châtaigniers
Allée Odile Beaugard
Avenue Grandmont
Rue des Pepinières
Rue Saint Louis
Rue Pierre Alaneau
Rue Alphonse Daudet
Square Alphonse Daudet
Rue René Lacombe Rue René Lacombe
Rue Rene La Combe
Allée J. Baptiste Clément
Avenue du Commandant Mesnard
Avenue du Cdt Mesnard
Allée Marie-Anne Voillot
Boulevard Hildegarde
Boulevard Dumnacus
Avenue des Pepinières
Rue René Lacombe
Avenue Jean Lurçat
Avenue Emile Savigner
Allée Pare Feu
Place du Marechal Juin
Esplanade du Val d'Or
Allée des Garennes
Square Rene La Combe
Allée des Rochers
Rue Roc Epine
Rue de Roc Epine
Rue Hunault Pierre
Rue Pierre Hunault
Rue Henri Fruchaud
Square de Roc Epine
Chemin des Travailleurs
Rue Louis Aragon
Rue Marc Chagall
Rue André Malraux
Rue de la Meignanne
Rue des Rêveries
Rue des Gouronnières
Square des Gouronnieres
Rue Bernadette Lafont
Rue Marcel Cerdan Cerdan
Passage René Gasnier
Rue Jacques Callot
Square Jean-Paul Sartre
Square Boné
Rue de la Traquette
Avenue Notre Dame du Lac
Rue du Colonel de Sauveboeuf
Rue Edouard Floquet
Rue Marthe Mourbel
0
125
250
Mètres
N

# M10

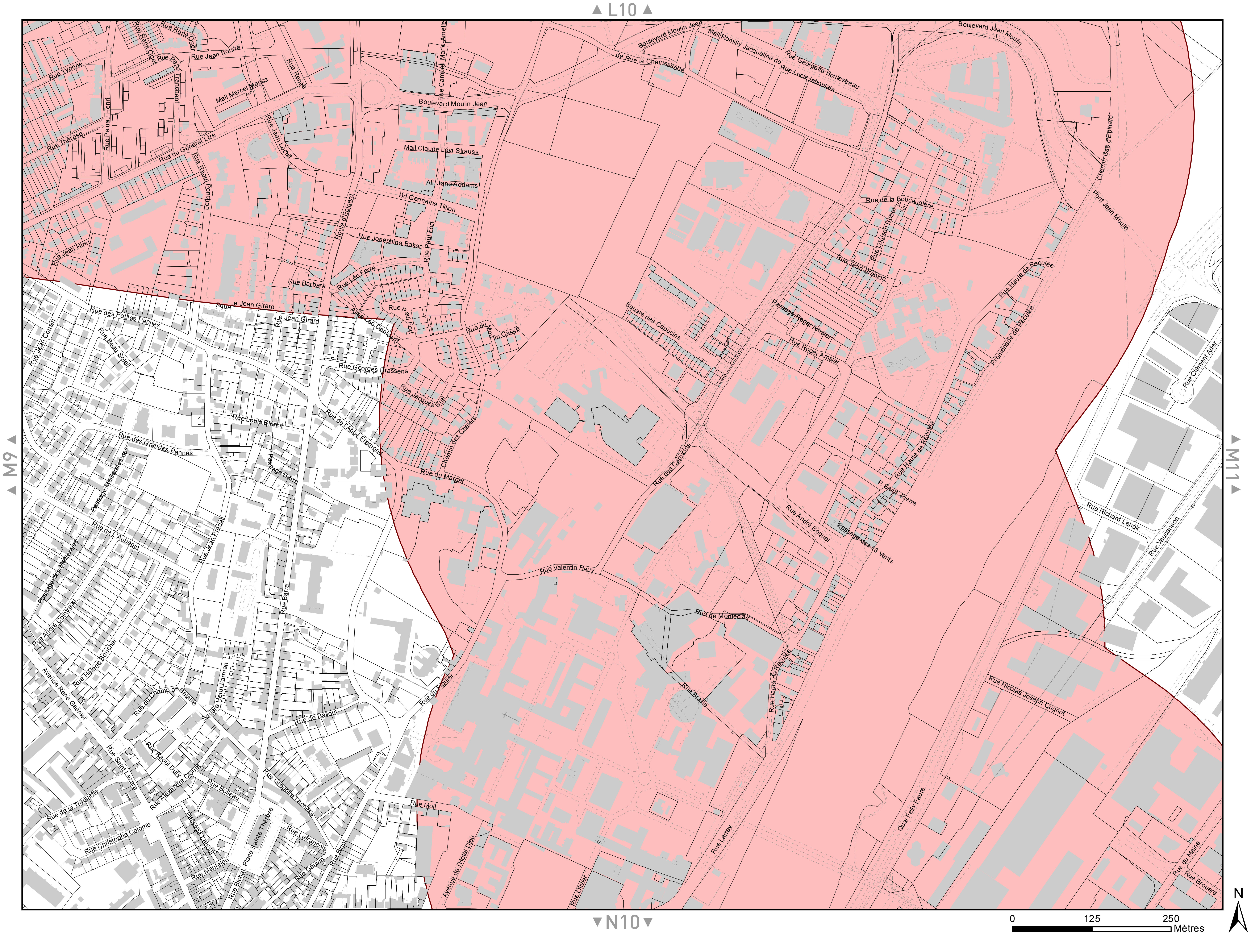
L10
M9
M11
N10
Rue René Oger
Rue Jean Bourré
Rue Yvonne
Rue René Tranchant
Mail Marcel Mauss
Rue Renée
Rue Peluau Henri
Rue Thérèse
Rue du Général Lizé
Rue Raoul Ponchon
Rue Jean Lecuit
Rue Jean Hiret
Route d'Epinard
Rue Barbara
Rue Léo Ferré
Rue Campbell Marie-Amélie
Boulevard Moulin Jean
Mail Claude Lévi-Strauss
All. Jane Addams
Bd Germaine Tillion
Rue Joséphine Baker
Rue Paul Fort
Boulevard Moulin Jean
de Rue la Chamasserie
Mail Romilly Jacqueline de
Rue Lucie Iaboulais
Rue Georgette Boulestreau
Boulevard Jean Moulin
Chemin Bas d'Epinard
Pont Jean Moulin
Rue de la Boucaudière
Rue Louison Bobet
Rue Jean-Brebion
Rue Haute de Reculée
Promenade de Reculée
Passage Roger Amsler
Rue Roger Amsler
Square des Capucins
Rue du Moulin Cassé
Square Jean Girard
Rue Jean Girard
Allée Léo Daniderff
Rue des Petites Pannes
Rue Jean Cousin
Rue Beau Soleil
Rue Georges Brassens
Rue Jacques Brel
Chemin des Chalets
Rue Louis Blériot
Rue de l'Abbé Frémond
Rue des Grandes Pannes
Passage Meilleraies des
Passage Barra
Rue du Margat
Rue des Capucins
P. Saint-Pierre
Rue André Boquel
Passage des 13 Vents
Rue Clément Ader
Rue Richard Lenoir
Rue Vaucanson
Rue de L'Aubépin
Rue Jean Prédali
Passage des Meilleraies
Rue André Cointreau
Rue Valentin Hauy
Rue de Montéclair
Rue Barra
Rue Hélène Boucher
Avenue René Gasnier
Rue du Champ de Bataille
Square Henri Farman
Rue du Figuier
Rue Braille
Rue Haute de Reculée
Rue Nicolas Joseph Cugnot
Rue de Ballour
Rue Saint Lazare
Rue Raoul Dufy
Rue Alexandre Clouet
Rue Boileau
Rue Grégoire Lachèse
Rue Moll
Rue de la Traquette
Rue Christophe Colomb
Passage Leboul
Place Sainte Thérèse
Rue Lefrancois
Rue Mantelon
Rue Bichat
Rue Gauvin
Rue Bigot
Avenue de l'Hotel Dieu
Rue Olivier
Rue Larrey
Quai Felix Faure
Rue du Maine
Rue Brouard
0
125
250
Mètres
N

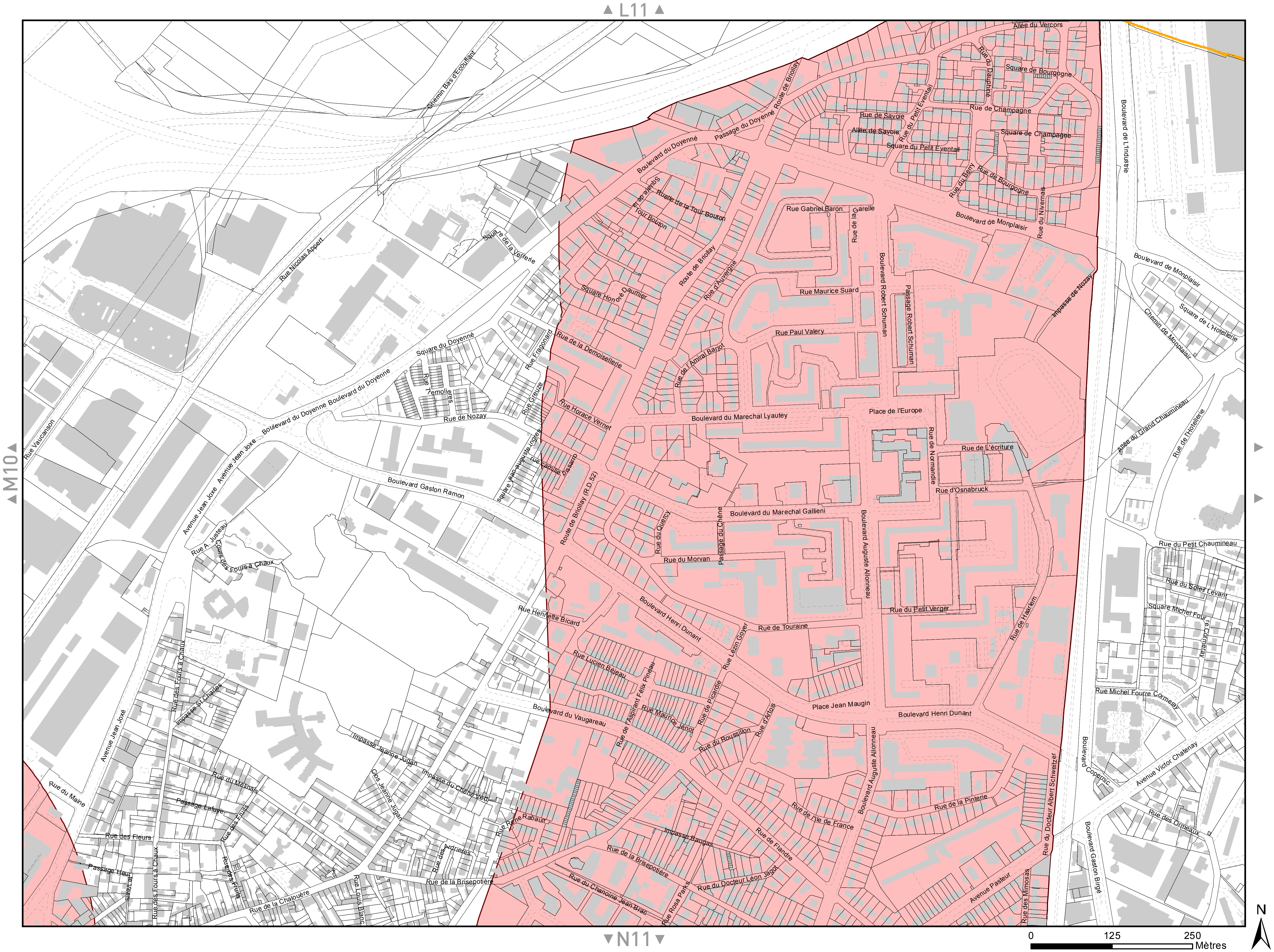
L11
M10
N11
Allée du Vercors
Rue du Dauphiné
Square de Bourgogne
Rue de Champagne
Rue de Savoie
Allée de Savoie
Rue du Petit Eventail
Square du Petit Eventail
Square de Champagne
Rue du Berry
Rue de Bourgogne
Rue du Nivernais
Boulevard de Monplaisir
Boulevard de L'Industrie
Route de Briollay
Passage du Doyenné
Boulevard du Doyenné
Chemin Bas d'Ecouflant
Ruelle de la Tour Bouton
Tour Bouton
Rue Gabriel Baron
Rue de la Garelle
Square de la Verrerie
Rue Nicolas Appert
Rue d'Auvergne
Square Honoré Daumier
Rue Maurice Suard
Boulevard Robert Schuman
Passage Robert Schuman
Impasse de Nozay
Square de L'Hotellerie
Chemin de Monplaisir
Rue Paul Valery
Rue de l'Amiral Barjot
Rue de la Demoisellerie
Square du Doyenné
Rue Fragonard
Rue Temolières
Boulevard du Doyenne
Rue Greuze
Rue de Nozay
Rue Horace Vernet
Boulevard du Marechal Lyautey
Place de l'Europe
Allée du Grand Chaumineau
Rue de l'Hotellerie
Rue Vaucanson
Avenue Jean Joxe
Rue de L'écriture
Rue de Normandie
Square Jean-Auguste Ingres
rue Camille Pissarro
Boulevard Gaston Ramon
Route de Briollay (R.D.52)
Rue d'Osnabruck
Boulevard du Marechal Gallieni
Rue du Quercy
Passage du Chêne
Boulevard Auguste Allonneau
Rue A. Justeau
Cours des Fours à Chaux
Rue du Morvan
Rue du Petit Chaumineau
Rue du Soleil Levant
Square Michel Fourre Cormeray
Rue Henriette Bicard
Boulevard Henri Dunant
Rue du Petit Verger
Rue de Touraine
Rue de Haarlem
Rue des Fours à Chaux
Impasse St Charles
Rue Lucien Béjeau
Rue Félix Pineau
Rue Lézin Goyer
Rue Michel Fourre Cormeray
Place Jean Maugin
Boulevard du Vaugareau
Rue de l'Aspirant Félix Pineau
Rue Maurice Jénot
Rue de Picardie
Rue d'Artois
Rue du Roussillon
Avenue Jean Joxé
Impasse Jeanne Jugan
Clos Jeanne Jugan
Impasse du Chêne Vert
Boulevard Copernic
Avenue Victor Chatenay
Rue du Maine
Rue du Mélinais
Passage Lafuye
Rue des Fruits
Rue René Rabault
Rue de la Pinterie
Rue de l'Ile de France
Rue des Ormeaux
Rue des Fleurs
Impasse Baugas
Rue de Flandre
Rue du Docteur Albert Schweitzer
Boulevard Gaston Birgé
Rue des Ardrieres
Passage Heurtevent
Rue de la Brisepotière
Rue du Docteur Léon Jagot
Avenue Pasteur
Rue du Chanoine Jean Brac
Rue Rosa Parks
Rue des Mimosas
Rue de la Chalouère
Rue Louis Blanc
0
125
250
Mètres
N

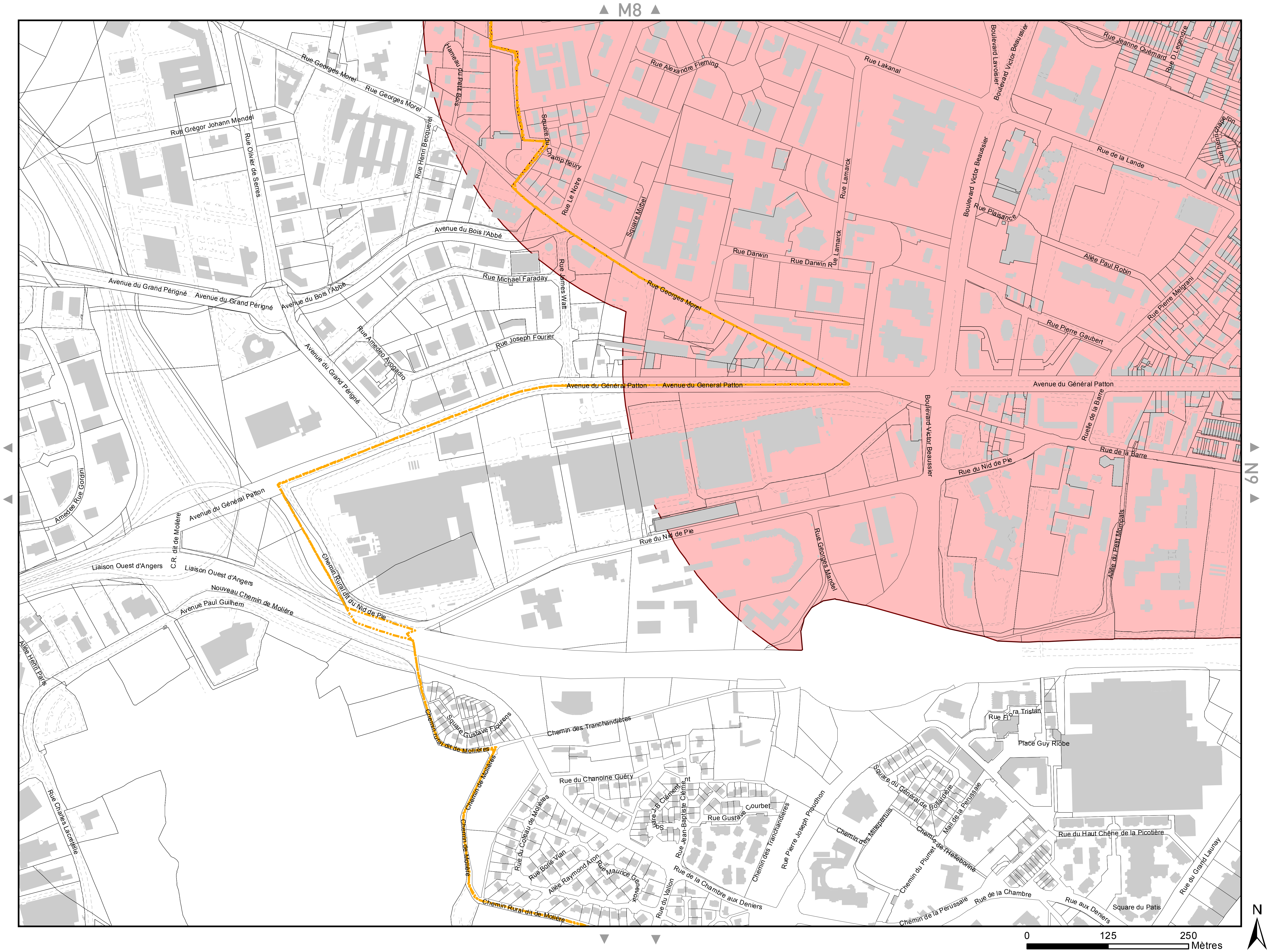
M8
N9
Rue Georges Morel
Rue Grégor Johann Mendel
Rue Olivier de Serres
Rue Henri Becquerel
Hameau du Petit Bois
Square du Champ fleury
Rue Le Notre
Rue Alexandre Fleming
Rue Lakanal
Boulevard Lavoisier
Boulevard Victor Beaussier
Rue Jeanne Quémard
Rue D.Legendre
rue henri chape ron
Rue de la Lande
Rue Plaisance
Rue Lamarck
Square Mirbel
Rue Darwin
Allée Paul Robin
Rue Pierre Melgrani
Rue Pierre Gaubert
Avenue du Bois l'Abbé
Rue Michael Faraday
Rue James Watt
Rue Joseph Fourier
Rue Amedeo Avogadro
Avenue du Grand Périgné
Avenue du Général Patton
Avenue du General Patton
Ruelle de la Barre
Rue de la Barre
Rue du Nid de Pie
Allée du Petit Mompals
Rue Georges Mandel
Amedee Rue Gordini
C.R. dit de Molière
Liaison Ouest d'Angers
Nouveau Chemin de Molière
Avenue Paul Guilhem
Allée Henri Paris
Chemin Rural dit du Nid de Pie
Rue Charles Lacretelle
Square Gustave Flourens
Chemin rural dit de Mollières
Chemin de Mollières
Chemin de Molière
Chemin Rural dit de Molière
Chemin des Tranchandières
Rue du Chanoine Guéry
Rue du Coteau de Mollières
Rue Boris Vian
Allée Raymond Aron
Rue Maurice Genevoix
Rue du Vallon
Rue Jean-Baptiste Clément
Rue Gustave Courbet
Rue de la Chambre aux Deniers
Rue Pierre Joseph Proudhon
Chemin des Millepertuis
Square du Général de Bollardière
Mail de la Perussaie
Chemin de l'Helleborine
Chemin du Plumet
Chemin de la Perussaie
Rue de la Chambre
Rue aux Deniers
Square du Patis
Rue du Grand Launay
Rue du Haut Chêne de la Picotière
Place Guy Riobe
ra Tristan
0
125
250
Mètres
N

▲ M9 ▲

◄ N8 ◄

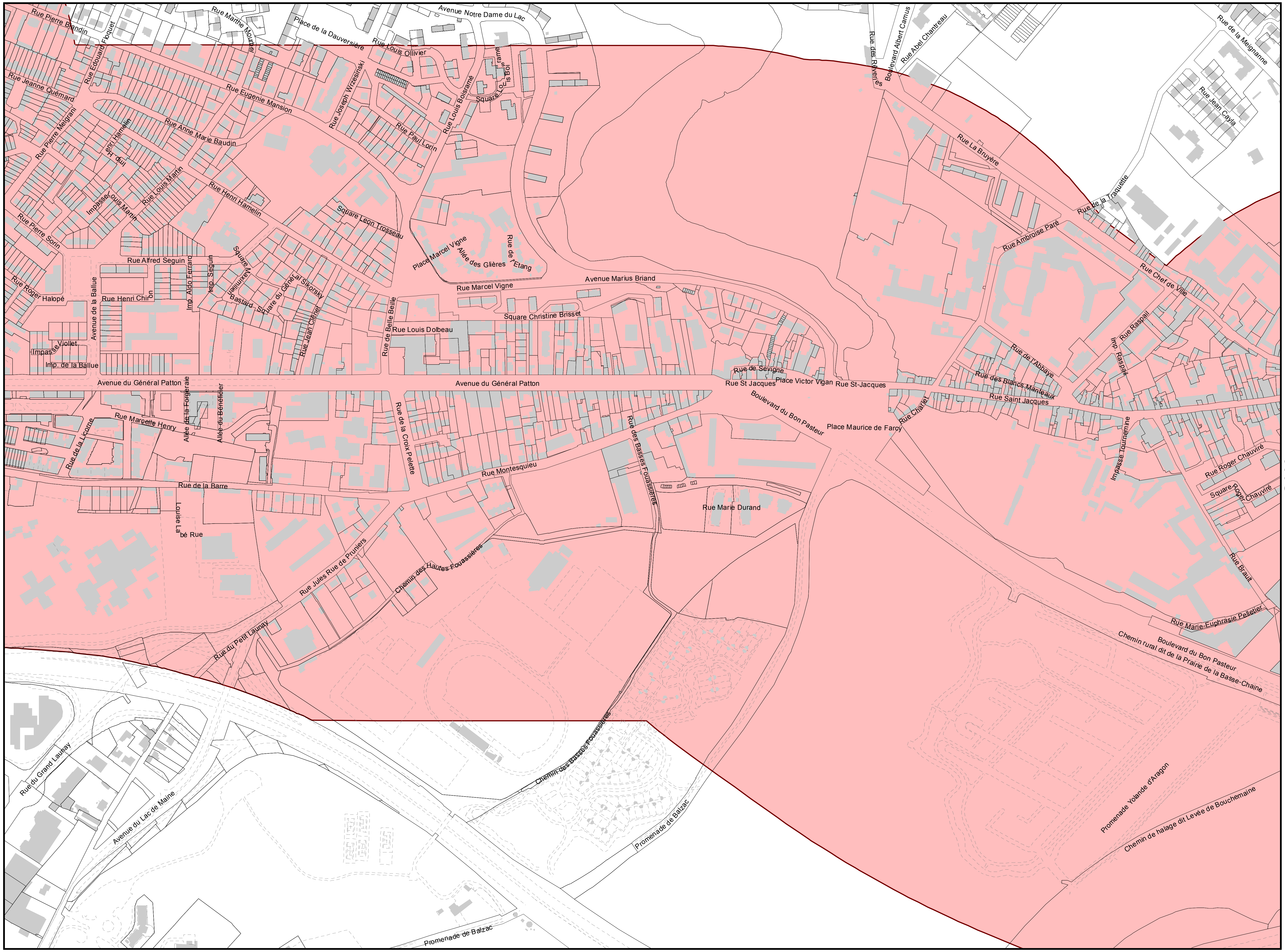


▶ N10 ▶

▼ O9 ▼

0 125 250
Mètres

N

# N10

M10
N9
N11
O10
Boulevard Daviers
Boulevard Mirault
Rue Larrey
Rue Dacier
rue des F.F.I
Rue de la Meignanne
Boulevard Georges Clémenceau
Cour des Petites Maisons
Rue du Calvaire
Rue Vauvert
Rue Lionnaise
Rue Monfroux
Place de la Paix
Rue Négrier
Rue des Greniers Saint-Jean
Imp du Petit Rond
Rue Gay Lussac
Rue de l'Hommeau
Rue de la Bouteille
Rue Belle Poignée
Rue Malsou
Tertre Place du
Rue Auguste Michel
Rue Godard Faultrier
Rue St Jean
Boulevard Arago
Place Larochefoucault-Liancourt
Quai Monge
Rue du Tambourin
Rue Guittet
Rue de la Harpe
Imp du Sauvage
Rue Descartes
Boulevard Descazeaux
Rue Billard
Rue de la Censerie
Place de la Laiterie
Rue Beaurepaire
Rue des Tonneliers
Rue Pinte
Rue Grille
Boulevard du Ronceray
Rue Ampère
Rue Dindron
Rue des Pénitentes
Rue Saint Nicolas
Rue Corne de Cerf
Rue Chef de Ville
Rue Saint Jacques
Rue Drouard
Place Gregoire Bordillon
Rue Gruget
Henri Arnaud
Rue Garnier
Quai Robert Fèvre
Rue Roger Chauviré
Boulevard Gaston Dumesnil
Rue de la Tannerie
Rue des Terras
Rue Tharreau
Boulevard
Rue des Carmes
Imp. Grainetière
Quai des Carmes
Pont de Verdun
Boulevard Henri Arnaud
Avenue Yolande d'Aragon
Boulevard Foulques Nerra
Pont de la Basse-Chaine
Boulevard du Bon Pasteur
Chemin de halage dit Levée de Bouchemaine
Boulevard du Général de Gaulle
Rue des Dragons
Rue de Pignerolles
Rue de Quatrebarbes
Rue Pitre Merlaud
Rue St Eutrope
Rue de l'Esvière
Rue Kellermann
Quai du Roi de Pologne
Avenue de la Blancheraie
Rue Faidherbe
Place de l'Académie
Rue Marceau
Jean Promenade Turc
Promenade du Bout du Monde
Quai René Bazin
Place Molière
Rue de la Poissonnerie
Rue Millet
Allée René Bazin
Montée Saint Maurice
Rue Tire-Jarret
Rue Baudrière
Rue du Parvis St Maurice
Rue Donadieu de Puycharic
Rue Saint Aignan
Rue Saint Paul
Rue Saint Christophe
Rue des Jacobins
Rue du Chanoine Urseau
Rue du Vollier
Rue Duvêtre
Rue Saint Evroult
Rue Rangeard
Place Freppel
Rue Toussaint
Impasse Toussaint
Place Saint-Eloi
Rue du Musée
Rue Saint Aubin
Place Michel Debre
Rue des Lices
Boulevard du Roi Rene
Rue Delaage
Rue Hoche
Rue Talot
Pont de la Haute Chaine
Quai Felix Faure
Rue Gabriel Dupineau
Quai Gambetta
Rue Thiers
Place Molière
Rue de Laboulaye
Rue Boisnet
Rue Maillé
Rue du Port de l'Ancre
Rue Choudieu
Boulevard Ayrault
Rue des Zéphirs
Hérault Place
Rue du Commerce
Imp de la Comédie
Rue de la Parcheminerie
Rue Fresion
Rue de Crimée
Rue de la Roë
Rue de la Croix
Rue Plantagenet
Rue Bodinier
Rue Valdemaine
Rue des Aix
Rue du Cornet
Rue des Poëliers
Rue Saint-Laud
Rue Saint-Georges
Rue de l'Espine
Rue Claveau
Rue Saint laud
Rue de l'Aiguillerie
Rue Montault
Rue Chaperonnière
Rue Corneille
Rue Voltaire
Rue Louis de Romain
Rue Saint Denis
Rue des Angles
Rue Saint Julien
Rue Saint Martin
Rue Montauban
Rue Saint Blaise
Rue d'Alsace
Rue Lenepveu
Place Falloux
Rue des Cordeliers
Rue Cordelle
Rue Saint Maurille
Rue David d'Angers
Rue des Ursules
Square de Contades
Rue Grandet
Rue Chevreul
Rue Emile Bordier
Rue de l'Aubrière
Boulevard Bessonneau
Place Pierre Mendes France
Rue Léon Jouhaux
Rue du Canal
Rue du Mail
Place du Pilori
Rue Guepin
Place Louis Imbach
Rue Jules Guitton
Rue Botanique
Rue Pocquet de Livonnières
Boulevard Carnot
Boulevard Saint Michel
Rue Joubert
Boulevard du Maréchal Joffre
Avenue du 11 Novembre 1918
Rue Waldeck Rousseau
Place de Lorraine
Rue du Quinconce
Boulevard du Maréchal Foch
Rue Ménage
Rue Hanneloup
Rue des Arènes
Rue Bressigny
Rue Desjardins
Rue Tarin
Rue Prébaudelle
Rue Marie Placé
Avenue de la Constitution
Avenue des Droits de l'Homme
Allées François Mitterand
Passage de l'Armor
Rue de Rennes
Rue de Bretagne
Rue du Maine
Rue Ernest Mourin
Rue René Rouchy
Rue Pavie
Rue Guillier de la Touche
Avenue Besnardière
Rue Farran
Rue Montrieux
Rue de Villemorge
Rue Pilastre
Rue Cuvier
Rue Lebon
Rue Emile Hatais
Rue Renou
Rue de Jussieu
Rue de Brest
Avenue Marie Talet
Rue de Buffon
Rue Boreau
Rue Bardoul
0
125
250
Mètres
N

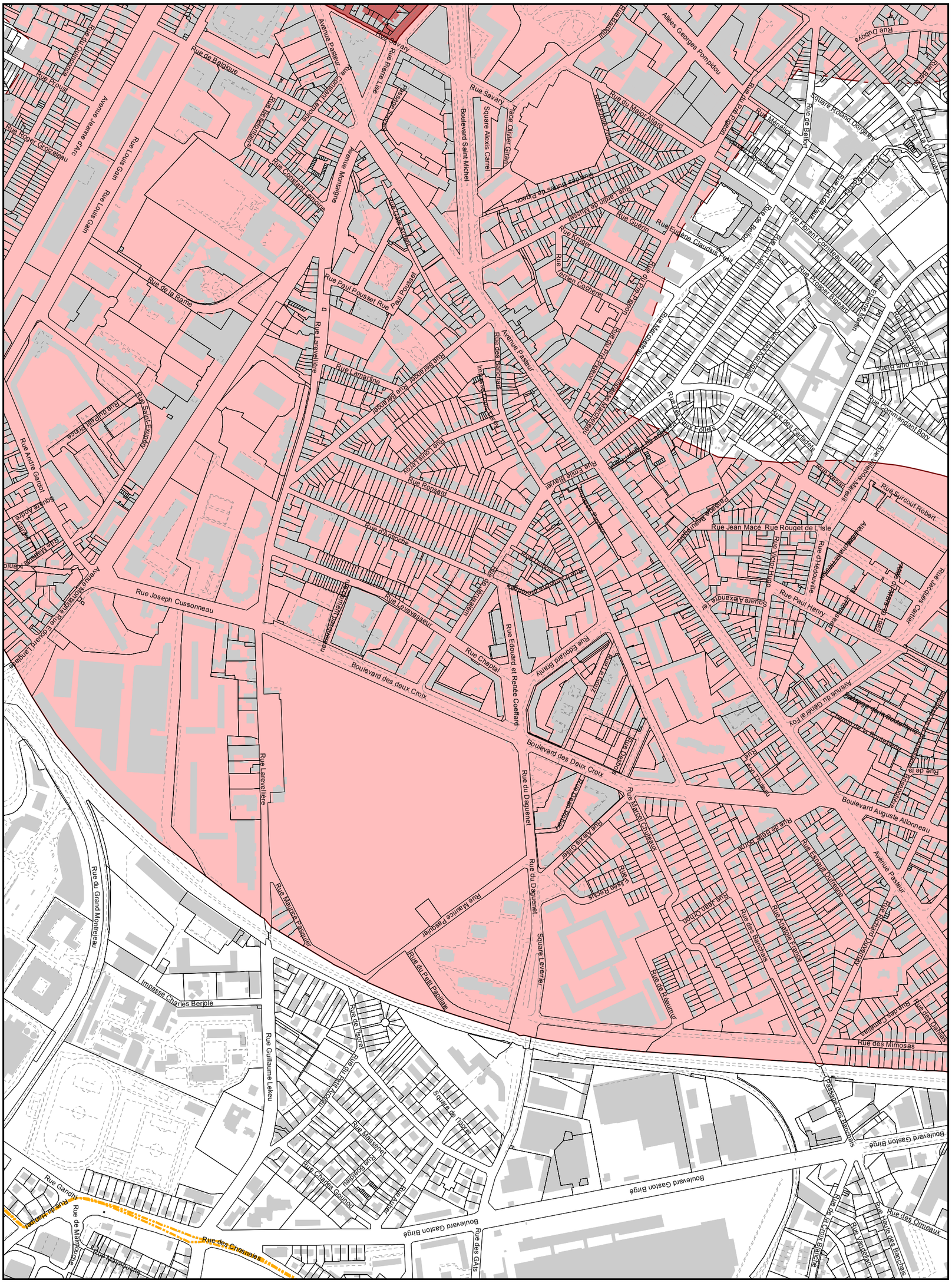
Rue Savary
Avenue Pasteur
Rue de Belgique
Rue Louis Gain
Avenue Jeanne d'Arc
Rue Roger Groscelleau
Rue Constant Lemoyne
Rue de la Rame
Rue Paul Pousset
Rue Laréveillère
Rue Lamartine
Rue Saint-Exupéry
Rue André Gardot
Square Alexis Carrel
Place Olivier Giran
Boulevard Saint Michel
Allées Georges Pompidou
Square Roland Dorgelès
Rue de Belfort
Rue Marelick
Rue du Major Allard
Rue Guérin
Rue Kroller
Rue Terrien Cochérel
Rue Claudius Tillet
Rue Florent Comtesse
Rue Rouget Bizard
Rue Commandant Bony
Rue des Fossés
Rue des Barcelles
Rue des Sarcelles
Rue Louis Blanc
Rue Roussard
Rue Louis Leroy
Rue Jules Blayac
Rue Jean Macé
Rue Rouget de L'Isle
Rue Paul Henry
Rue Surcouf Robert
Rue Jacques Cartier
Square Alexandre Ier
Rue d'Hérouville
Avenue du Général Foy
Boulevard Auguste Allonneau
Rue de la Croix Blandin
Rue des Ormeaux
Rue des Bancels
Rue des Mimosas
Boulevard Gaston Birgé
Rue des GAIs
Rue Joseph Cussonneau
Boulevard des deux Croix
Rue Etouard et Renée Coeffard
Rue Chaptal
Rue Edouard Bianly
Rue Levavasseur
Rue Lamartine
Rue Mauricette Pesquet
Rue du Daguenet
Square Leverrier
Rue de Réaumur
Rue Antonin Artaud
Rue Charles Gounod
Rue Massenet
Square de l'Isère
Rue de Isoret
Rue Guillaume Lekeu
Immasse Charles Berple
Rue du Grand Montrejeau
Rue Gandhi
Rue des Chesnaies
Rue de Malpolonde
Rue Marmontel
Rue Vandelaincourt
Rue de la Croix Blandin
Rue des Bancels
Rue des Ormeaux
0
125
250
Mètres
N

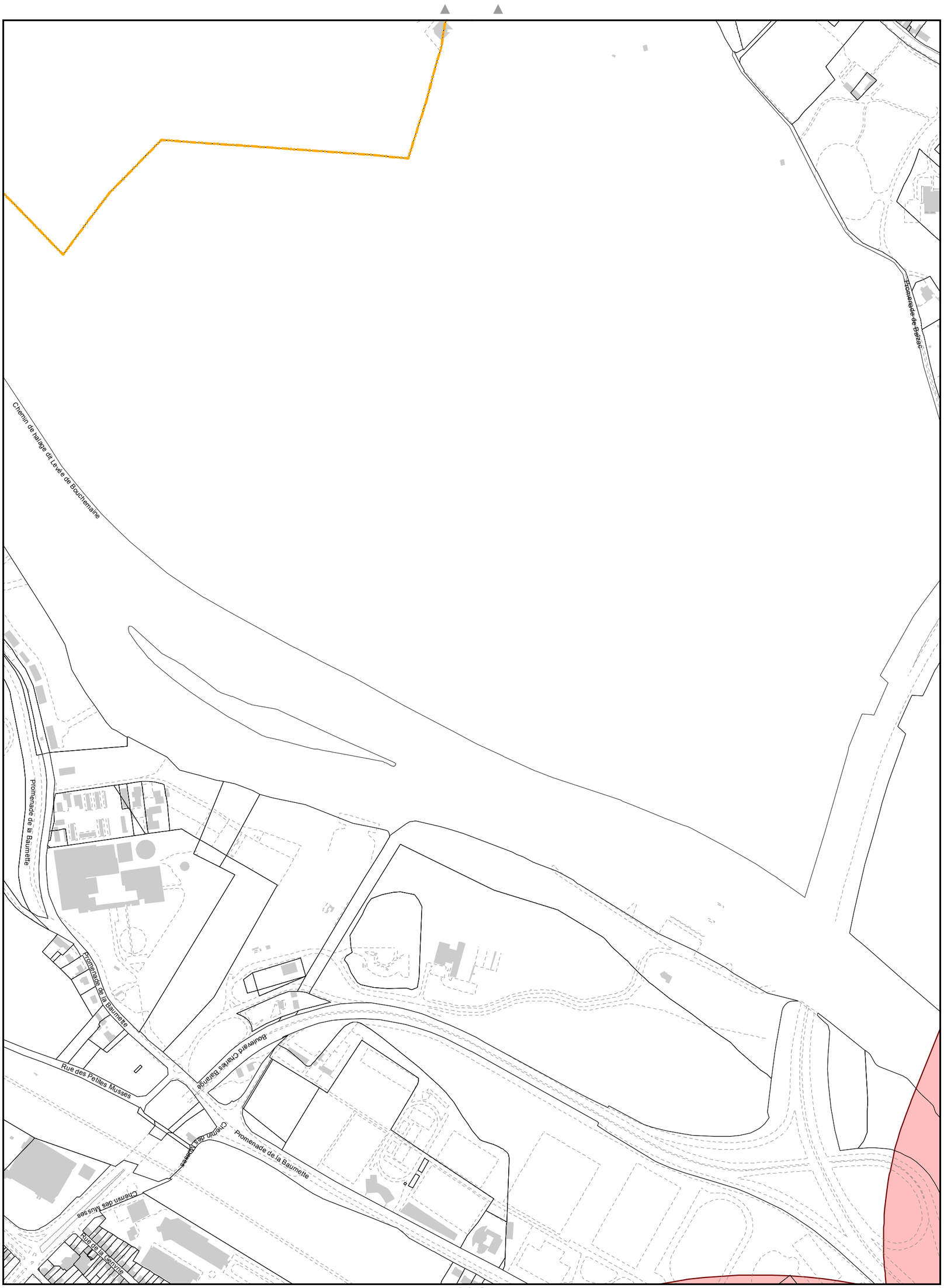

Promenade de Balzac
Chemin de halage dit Levée de Bouchemaine
Promenade de la Baumette
Promenade de la Baumette
Boulevard Charles Barangé
Rue des Petites Musses
Chemin des Musses
Promenade de la Baumette
Chemin des Musses
Rue de la Genvrie
P9
N9
O10
0
125
250
Mètres
N

N10

O9

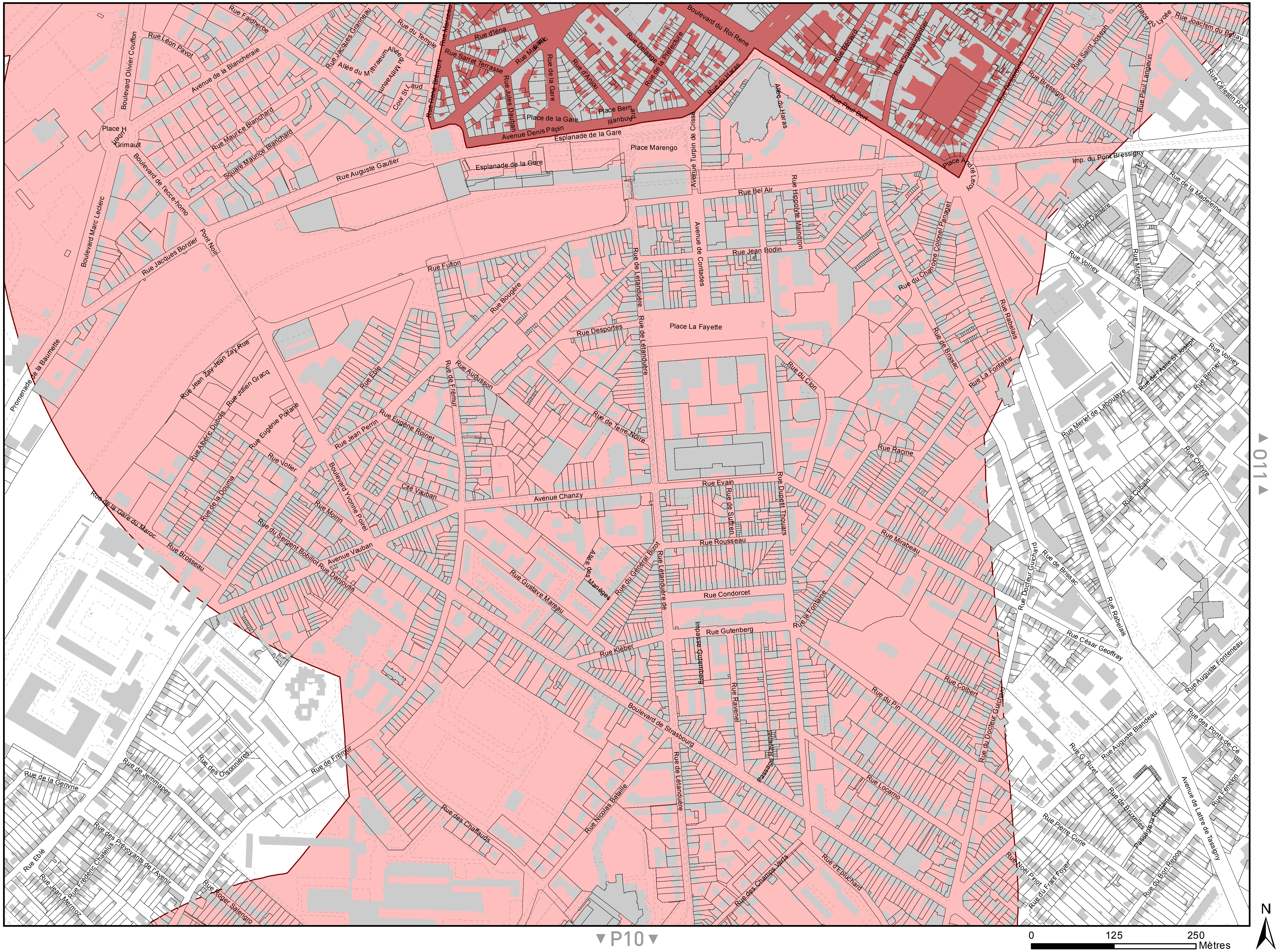


O11

P10

N11
010
Rue Proust
Rue Franklin
Rue André Gardot
Rue François Besnard
Rue Diderot
Rue du Quinconce
Rue Jean Guignard
Square Jeanne d'Arc
Rue Henry Greville
Rue Leclerc Guillory
Rue Joachim du Bellay
Rue Inkermann
Chemin du Petit Montrejeau
Rue Couperin
Rue du Grand Montrejeau
Rue du Hanipet
Avenue Montaigne
Rue des Noyers
Square de la Maitre-Ecole
Rue Maître-ecole de la
Square de Vincennes
Imp. de la Gatellerie
Rue du Fresne
Rue Saint Léonard
Rue des Lilas
Rue de Charnacé
Rue de la Devansaye
Rue Jean Commère
Rue Panneton
Rue Annie Girardot
Square Delibes Léo
Rue Claude Debussy
Rue Edgar Degas
Boulevard Pierre de Coubertin
Allée de la Mabillère
Rue de la Treille
Rue Paul Eluard
des Rue Vieilles Carrières
Chemin d'Auteuil
Chemin de Longchamp
Rue Albert Thomas
Rue de Chantilly
Passage de Chantilly
Chemin rural N° 30 dit de Villechien
Rue Marcel Pajotin
Colette Square Besson
Rue Maurice Pouzet
Square Maurice Ravel
Rue des Roseraies
Rue Edison
Rue des Trois Moulins
Rue Bourgonnier
Rue Biardeau
Rue Bernier
Rue Lainé Laroche
Rue Lebas
Rue Souche de Vigne
Rue Anne Franck
Rue EDOUARD ANDRE
RUE JEAN EMILE MOLLAND
RUE DE LA TEMPLERIE
Rue Charles Péguy
Rue Paul Verlaine
Rue de Rivoli
Rue de la Madeleine
Rue Volney
Rue Desmazières
Rue de Tunis
Rue de Messine
Rue Saint Leonard
Square Mongazon
Rue de Villoutreys
Rue Gabriel Lecombre
Rue Saint Léonard Rue Saint Leonard
Rue de Géricault
Rue Edgar Quinet
Rue d'Assas
Rue Auguste Fonteneau
Rue Georges Bernanos
Rue de la Chapelle
Rue Dainville
Rue Henri Bouriche
Rue Saumuroise
Rue Chèvre
Rue Blaise Pascal
Passage Pascal
Rue du Colombier
Rue Lebasque
Rue Ernest Mottay
Boulevard d'Estienne d'Orves
Passage Delacroix
Rue Eugène Delacroix
Rue Toussenel
Rue Leloyer
Rue Marbode
Rue des Ponts-de-Cé
Rue des Ponts de Cé
Passage Louis Germain
Rue du Haut Pressoir
Square des Vendanges
Square du Sarment
Boulevard Jacques Millot
Rue Chateaubriand
Rue Charles Denis
Rue de la Boëtie
Rue Saumuroise (R.N.152)
Rue Manet
Rue Corot
Rue Jean Jaurès
Rue Jean-Adrien Mercier
Rue de Ballée
Rue Georges Crouzil
rue Madeleine
0 125 250 Mètres
N

# P9

O9

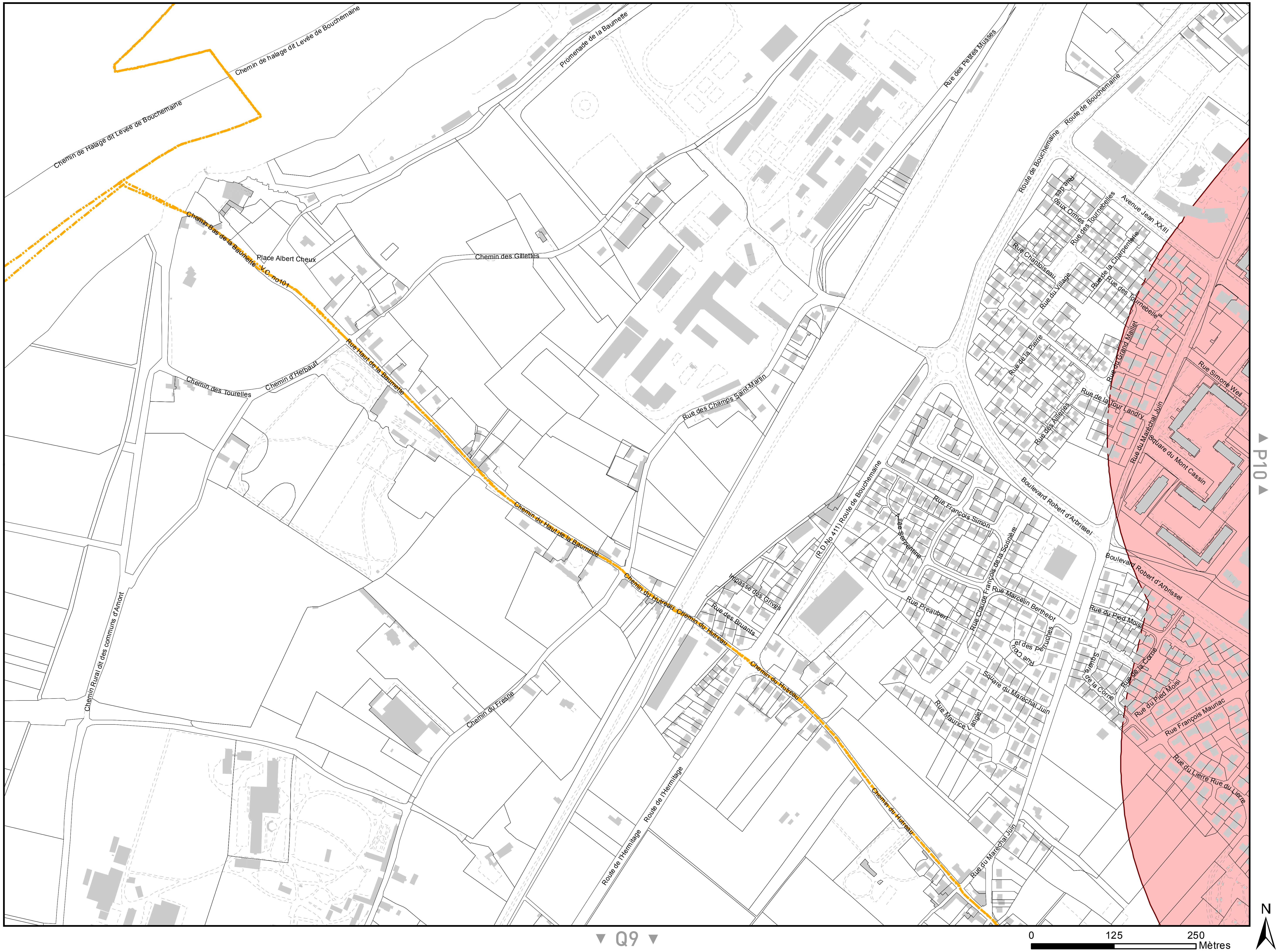

Chemin de halage dit Levée de Bouchemaine
Chemin de Halage dit Levée de Bouchemaine
Promenade de la Baumette
Rue des Petites Musses
Route de Bouchemaine
Avenue Jean XXIII
Rue des deux Ormes
Rue des Tournebelles
Rue Chantoiseau
Rue de la Charpenterie
Rue du Village
Rue de la Pierre
Rue du Grand Maillet
Rue Simone Weil
Rue de la Tour Landry
Rue des Aillerie
Rue du Maréchal Juin
Square du Mont Cassin
Boulevard Robert d'Arbrissel
Chemin Bas de la Baumette - V.C. no101
Place Albert Cheux
Chemin des Gillettes
Rue Haut de la Baumette
Chemin des Tourelles
Chemin d'Herbault
Rue des Champs Saint-Martin
Chemin du Haut de la Baumette
Chemin du Hutreau
(R.D.No 411) Route de Bouchemaine
Allée Serpentine
Rue François Simon
Rue Claude François de la Sorinière
Rue Marcelin Berthelot
Rue Preaubert
Impasse des Grives
Rue des Bruants
Rue Cloz et des Perruches
Square du Maréchal Juin
Rue Maurice Langlet
Rue du Pied Moisi
Square de la Corne
Rue de la Corne
Rue François Mauriac
Rue du Lierre
Chemin Rural dit des communs d'Amont
Chemin du Fresne
Route de l'Hermitage
0
125
250
Mètres
N


P10

Q9

# P10

▲ O10 ▲

◄ P9 ◄

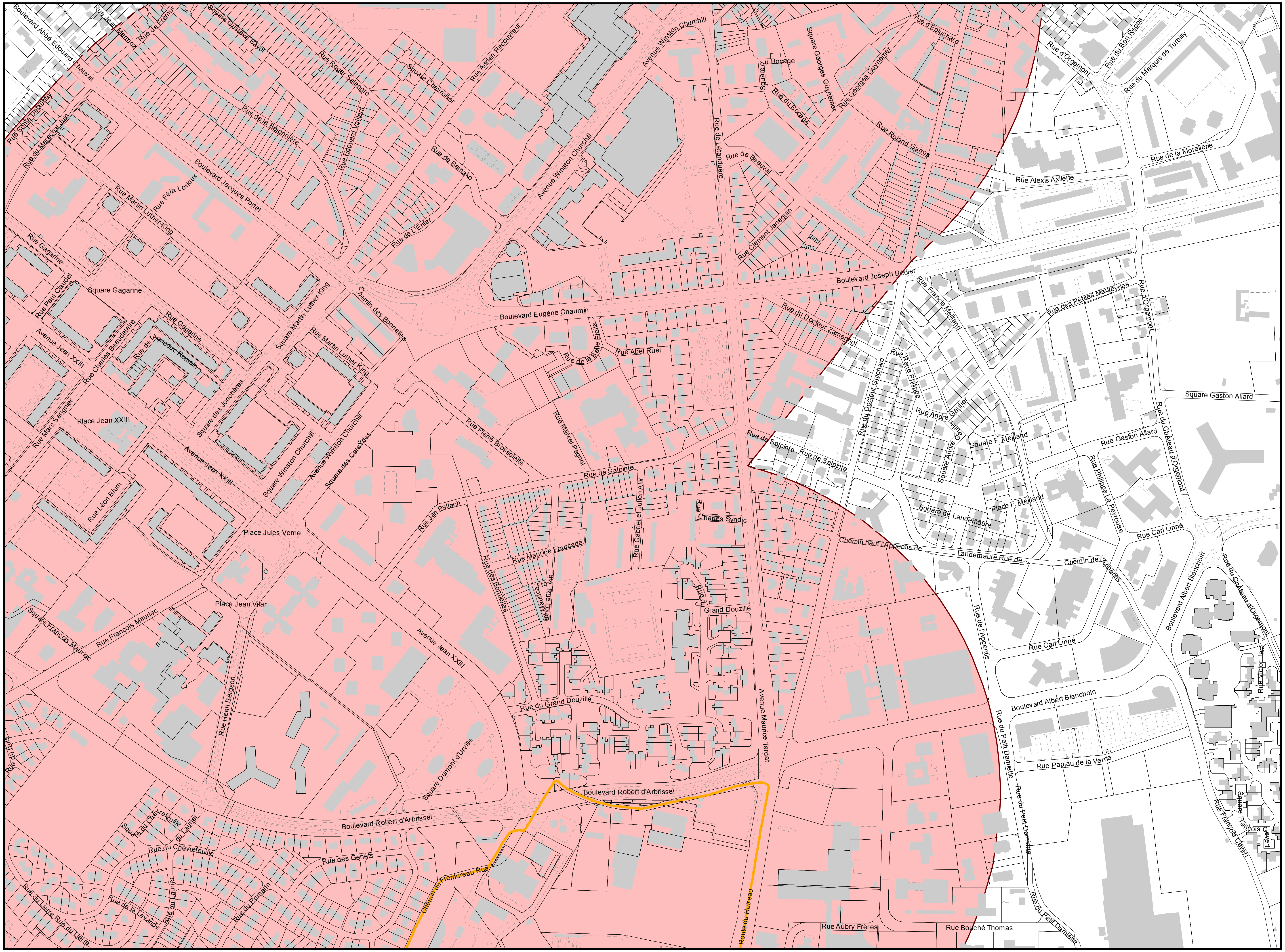


▼ Q10 ▼

0 125 250 Mètres

N

Route de l'Hermitage
Chemin des Rochelles
C.R.no108 dit de la Grenouille
Chemin Rural dit des Communs d'Amont
Chemin Rural dit des communs d'Amont
Chemin de Belligan
Chemin du Ruisseau
Route de l'Hermitage
Route de Hermitage
Chemin du Fresne
Chemin du Fresne
Chemin des Trois Echelles
Chemin des Grandes Maisons
Chemin des Trois Echelles
Chemin de la Chauvelaie
Route de l'Hermitage
Route de l'Hermitage
Chemin de la Chauvelaie
Route de la Roche
Chemin des Grandes maisons
Chemin du Ruisseau
Chemin de la Coulée
Chemin de la Macheferrière
Route de la Roche
Route de Frémur
Chemin du Huitreau
Chemin du Huitreau
Chemin de Bel Oeil
0
125
250
Mètres
N

P10

Q9

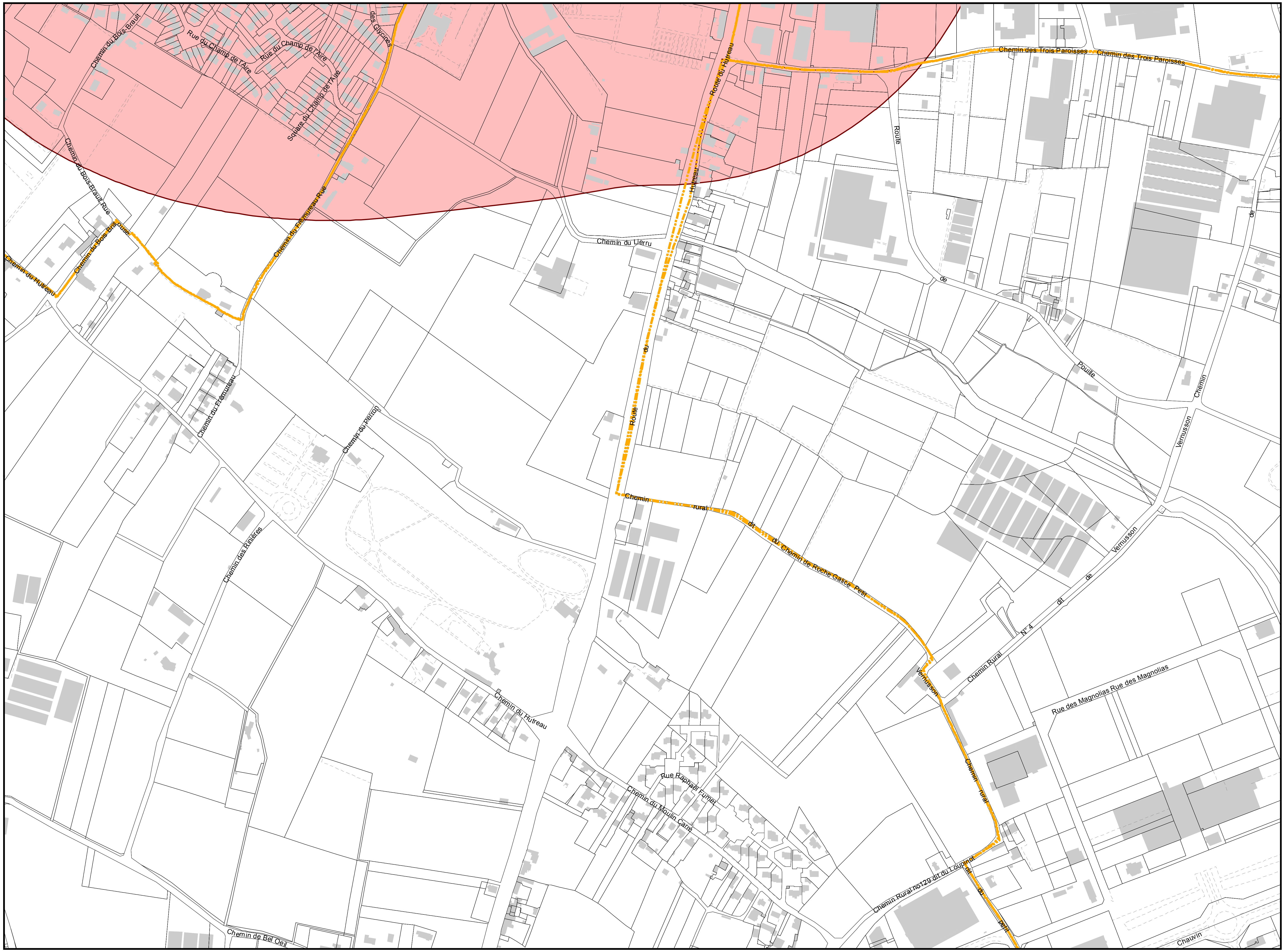


0 125 250 Mètres

N

Annexe 2 - PÉRIMÈTRES D'ATTRACTIVITÉ DES TRANSPORTS EN COMMUN - Arrêt de projet Décembre 2015

Q10

# ANNEXE 3

## SECTEURS À PLAN MASSE

# ANGERS - Les Eclateries

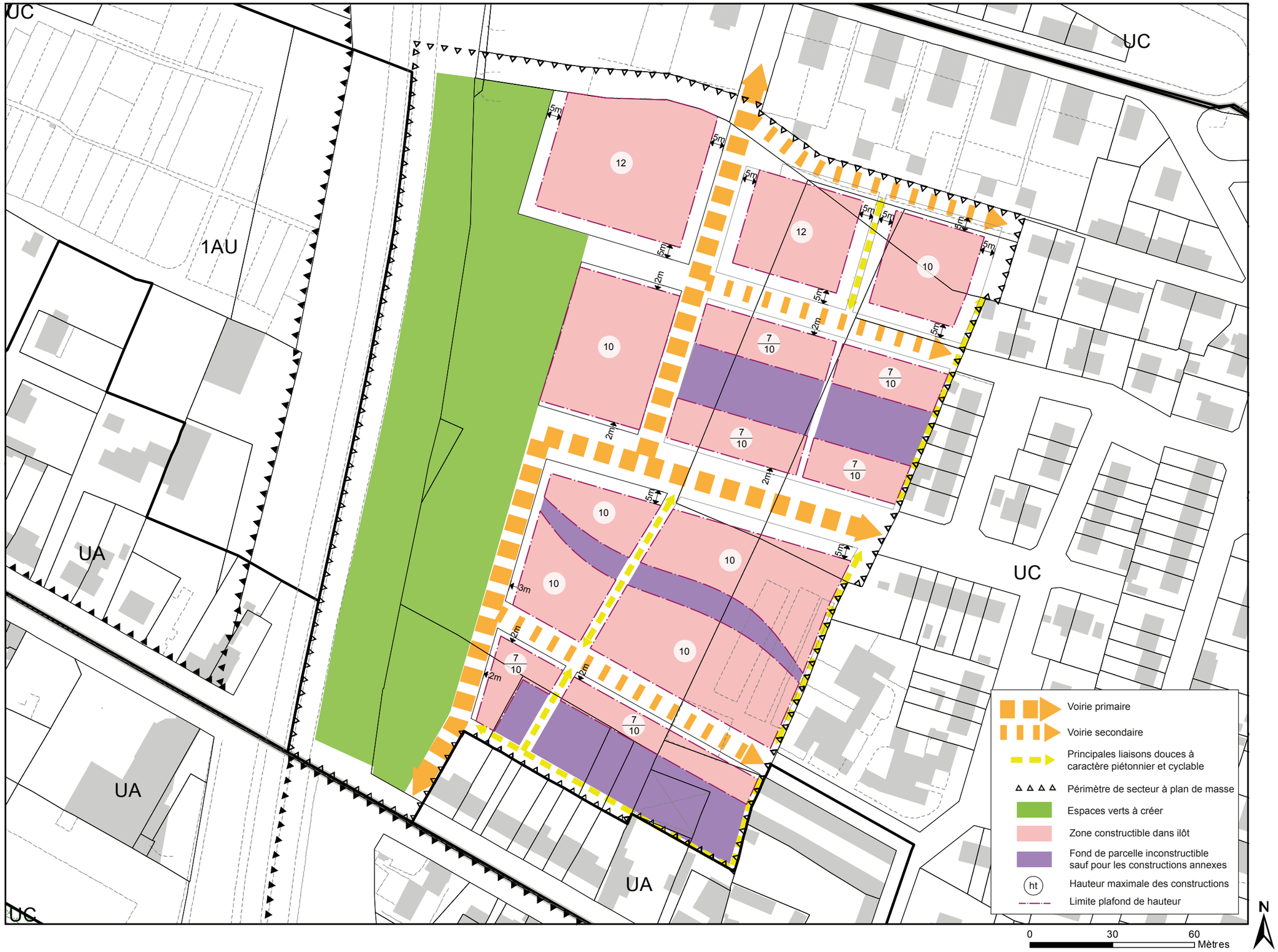

# ANGERS - Bd Jacques Portet - Martin Luther King

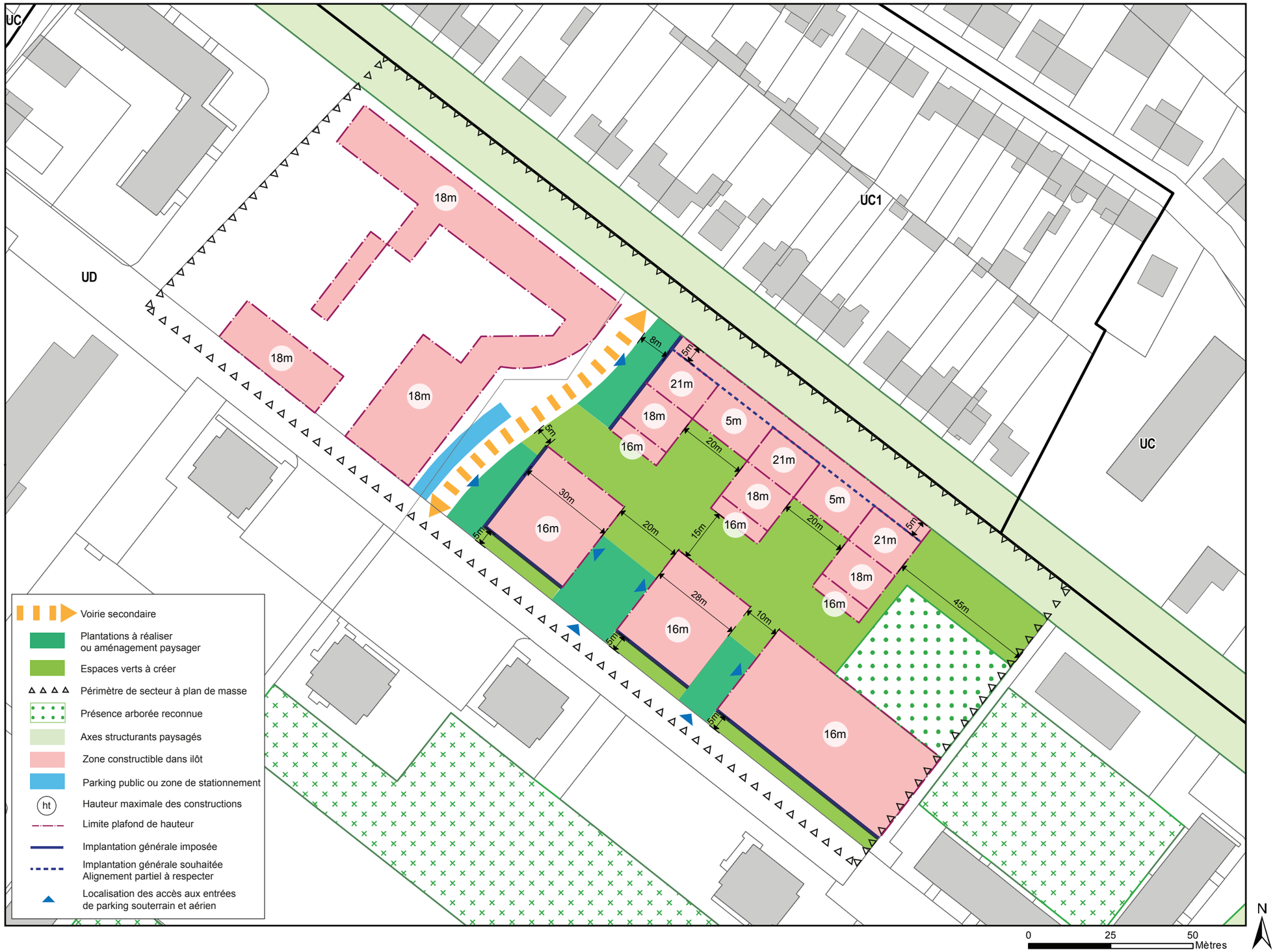

# ANGERS - Puy-Heaume

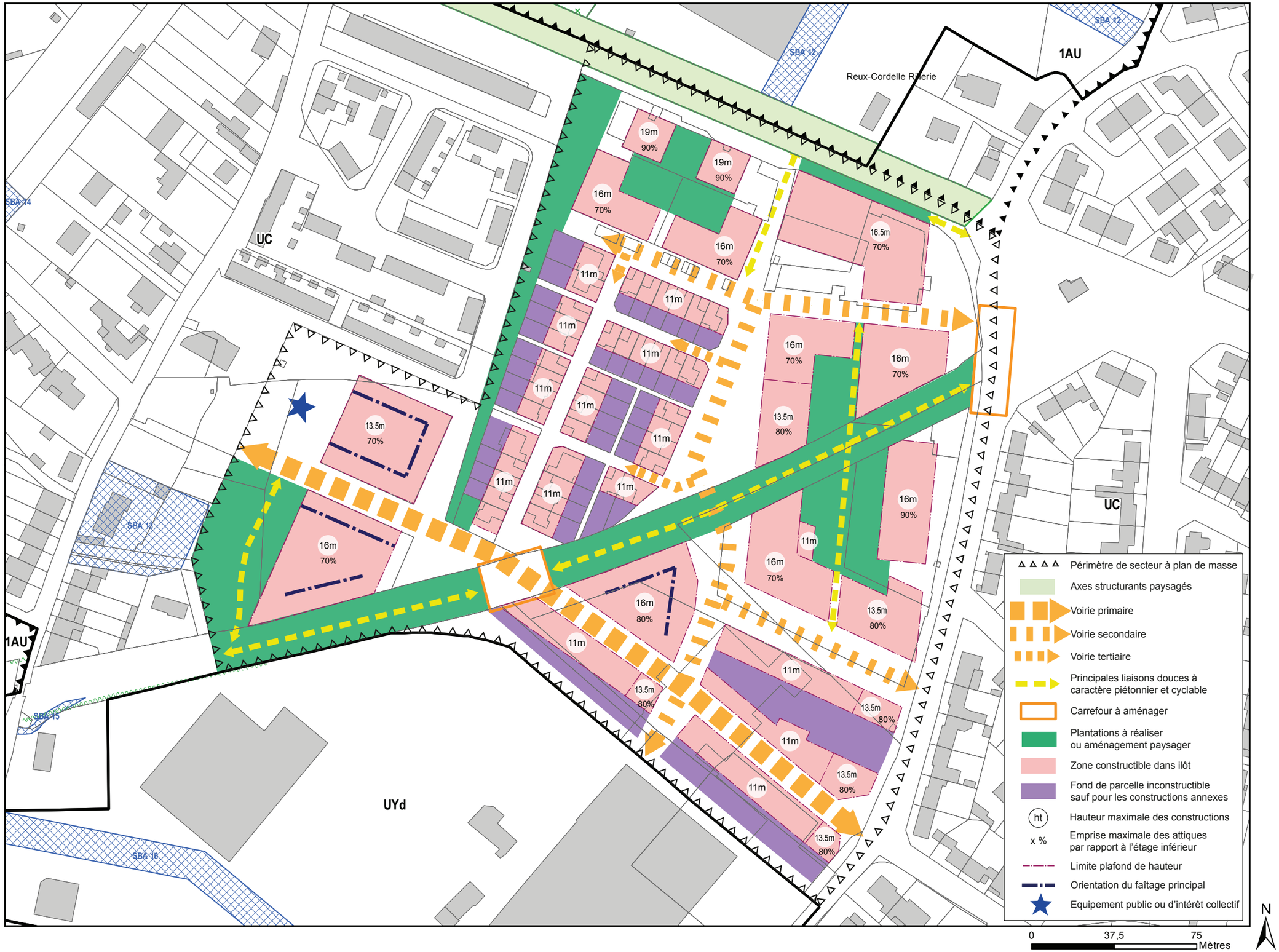

# SAINT-LEGER-DES-BOIS - Grand Moulin

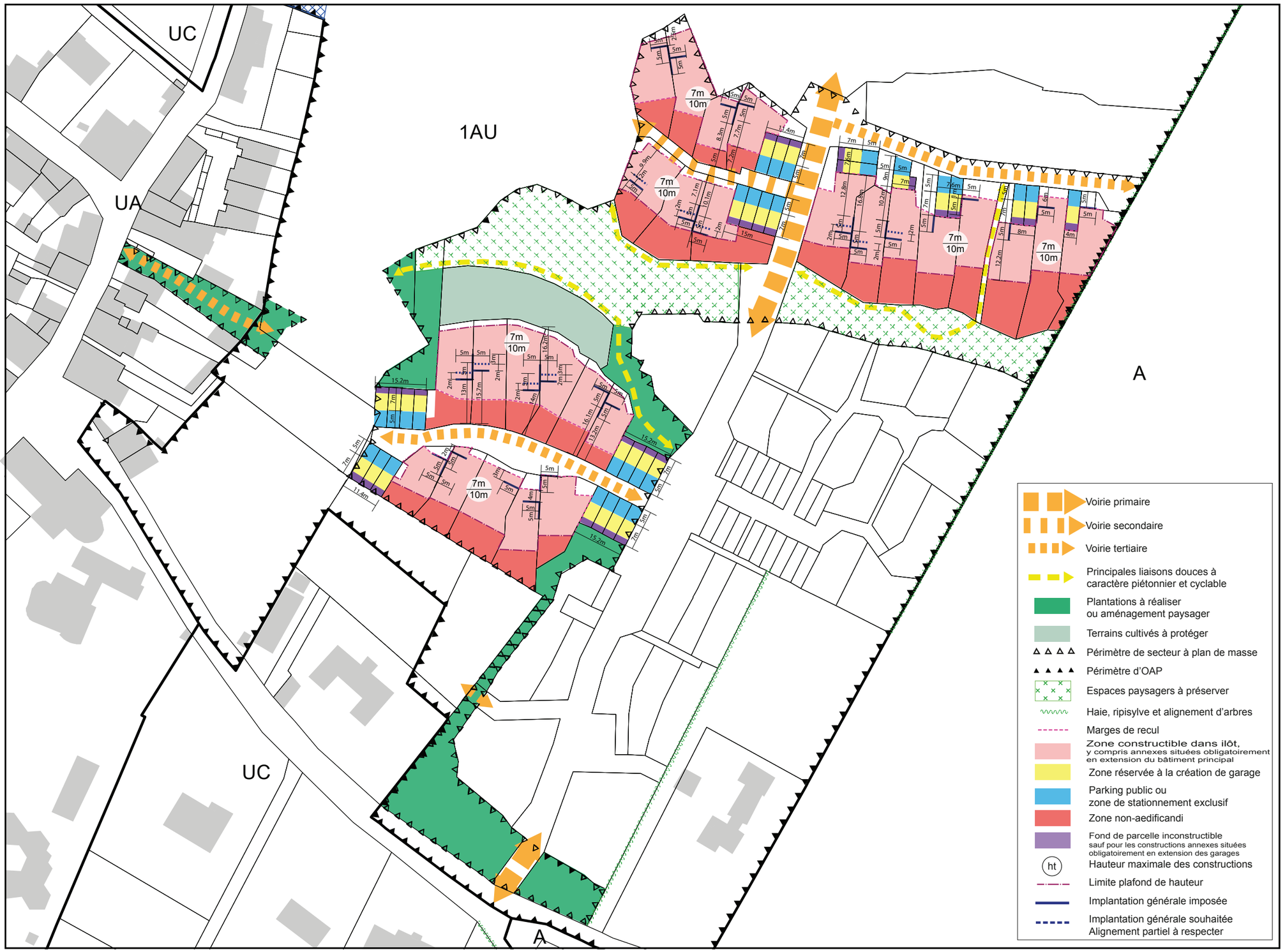

# SOULAINES-SUR-AUBANCE - Clos des Grands Prés